



## Zumarragako Hiri Antolamenduko Plan Orokorra 2. FASEA: AURRERAKINA.

### II. Liburua. Planoak



TERRITORIO  CIUDAD SLP  
TAPER

# AURKIBIDE

## P01. INFORMAZIO PLANOAK

- I.01 Oinarrizko kartografia. Informazio Geografikoaren Sistema.
- I.02 Euskal Autonomia Erkidegoko Lurralde Antolamenduaren Gidalerroak.
- I.03 Lurralde zatiko plana Beasain-Zumarraga (Goierri).
- I.04 2008ko Arau Subsidiarioak. Lurzoruaren sailkapena
- I.05a 2008ko Arau Subsidiarioak. Lurraldearen Egitura Orokorra.
- I.05b 2008ko Arau Subsidiarioak. Lurraldearen Egitura Orokorra.
- I.06a 2008ko Arau Subsidiarioak. Kalifikazio xehetua.
- I.06b 2008ko Arau Subsidiarioak. Kalifikazio xehetua
- I.07 2008ko Arau Subsidiarioetan proposatutako jardueren garapen-egoera.
- I.08 SIOSE 2018. Lurzoruaren estaldurak.

## P02. ANTOLAMENDU PLANOAK

- O.01 Lurzoruaren sailkapena. Lurzoru urbanizaezinaren kategoriak
- O.02 Lurzoruaren kategoriak. Jarduketak.
- O.03a Lurraldearen egitura orokorra.
- O.03b Lurraldearen egitura orokorra.
- O.04 Azpiegitura verdea.
- O.05 Mugikortasun jasangarria.
- O.06 Proposatutako antolamendu-ereduaren irudi orientagarria.
- O.07a Ondare arkitektonikoa eta arkeologikoa.
- O.07b Ondare arkitektonikoa eta arkeologikoa.

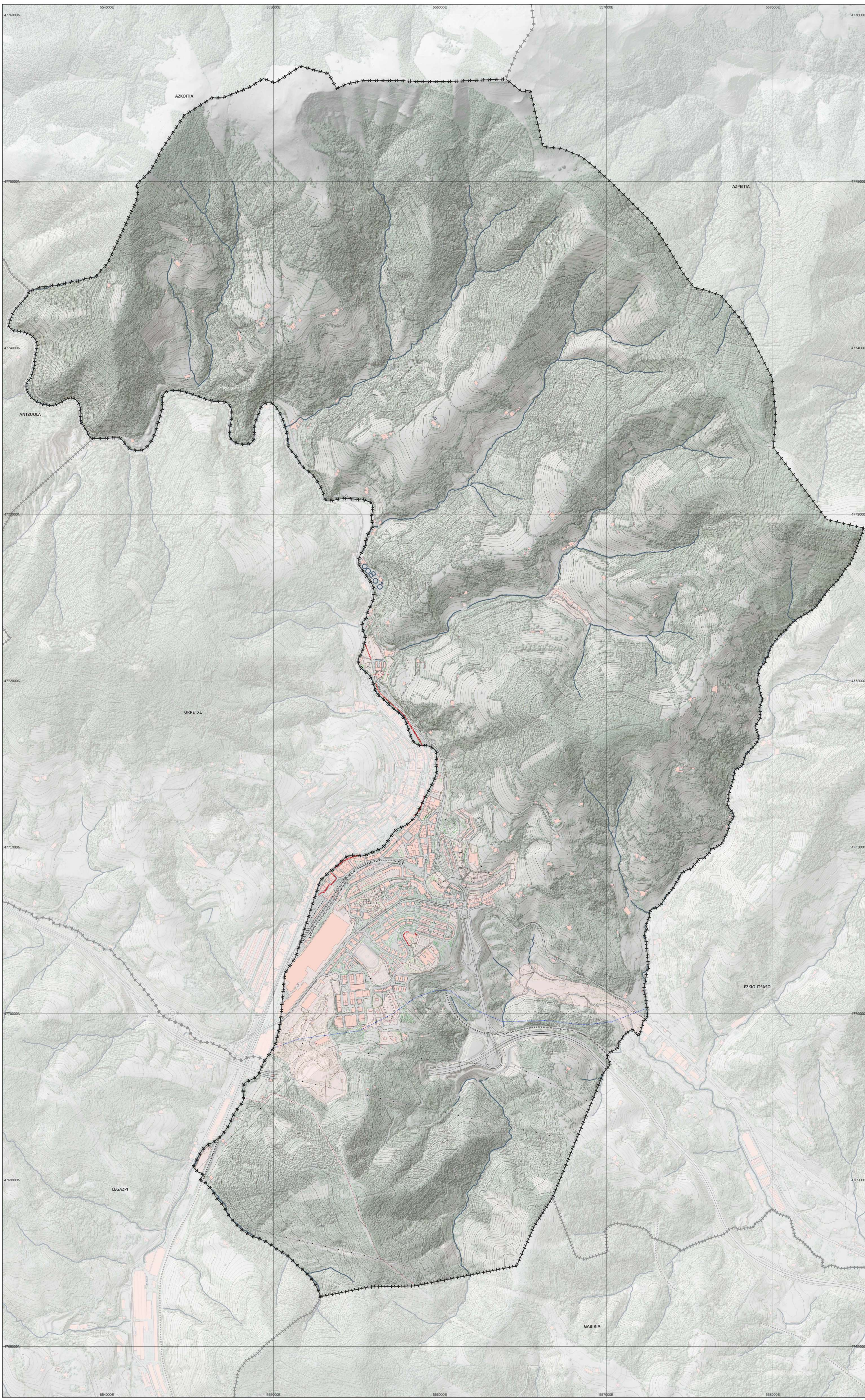


## Zumarragako Hirigintza Antolamenduko Plan Orokorra

# P01. INFORMAZIO PLANOAK

- I.01 OINARRIZKO KARTOGRAFIA. INFORMAZIO GEOGRAFIKOAREN SISTEMA.
- I.02 EUSKAL AUTONIMIA ERKIDEGOKO LURRALDE ANTOLAMENDUAREN GIDALERROAK.
- I.03 LURRALDE ZATIKO PLANA BEASAIN-ZUMARRAGA (GOIERRI).
- I.04 2008KO ARAU SUBSIDIARIOAK. LURZORUAREN SAILKAPENA
- I.05A 2008KO ARAU SUBSIDIARIOAK. LURRALDEAREN EGITURA OROKORRA.
- I.05B 2008KO ARAU SUBSIDIARIOAK. LURRALDEAREN EGITURA OROKORRA.
- I.06A 2008KO ARAU SUBSIDIARIOAK. KALIFIKAZIO XEHETUA.
- I.06B 2008KO ARAU SUBSIDIARIOAK. KALIFIKAZIO XEHETUA
- I.07 2008KO ARAU SUBSIDIARIOETAN PROPOSATUTAKO JARDUEREN GARAPEN-EGOERA.
- I.08 SIOSE 2018. LURZORUAREN ESTALDURAK.





**A. Administrazio banaketa / División Administrativa**

Udalerria / Término Municipal

**B. Hipsometria / Hipsometría**

— Kurba nagusia / Curva maestra  
 — Sestra-kurba / Curva de nivel

**C. Hidrografia – Uraren azpiegitura / Hidrografía – Infraestructura del agua**

— Ibaiak eta errekek eta dagozkien trantsizio-eremuak / Ríos y arroyos y sus correspondientes áreas de transición

**D. Azpiegitura energetikoa / Infraestructura energética**

— Linea elektrikoa / Tendido eléctrico  
 — Telekomunikazioetarako sare nagusia / Red general de telecomunicaciones  
 — Gasa banatzeko oinarriko sarea / Red básica de distribución de gas  
 — Ur hornitzaileko oinarriko sarea E.D.A.R. / Red básica de abastecimiento de agua E.D.A.R.

**E. Landaredia / Vegetación**

— Zuhaitz isolatua / Árbol aislado  
 — Zuhaitz-masa / Masa arborea

**F. Elemento constructibo-Viarrio / Eraikuntzako elementua – Bideak**

— Espaloiak / Acerado  
 — Bidea / Camino  
 — Ibiturak eta bestelako eraikuntza osagarriak / Cerramientos y otras construcciones auxiliares  
 — Errepidea / Viario  
 - - - - Trazado ferroviario / Trenbidearen trazadura  
 — Bidegorria / Carril bici

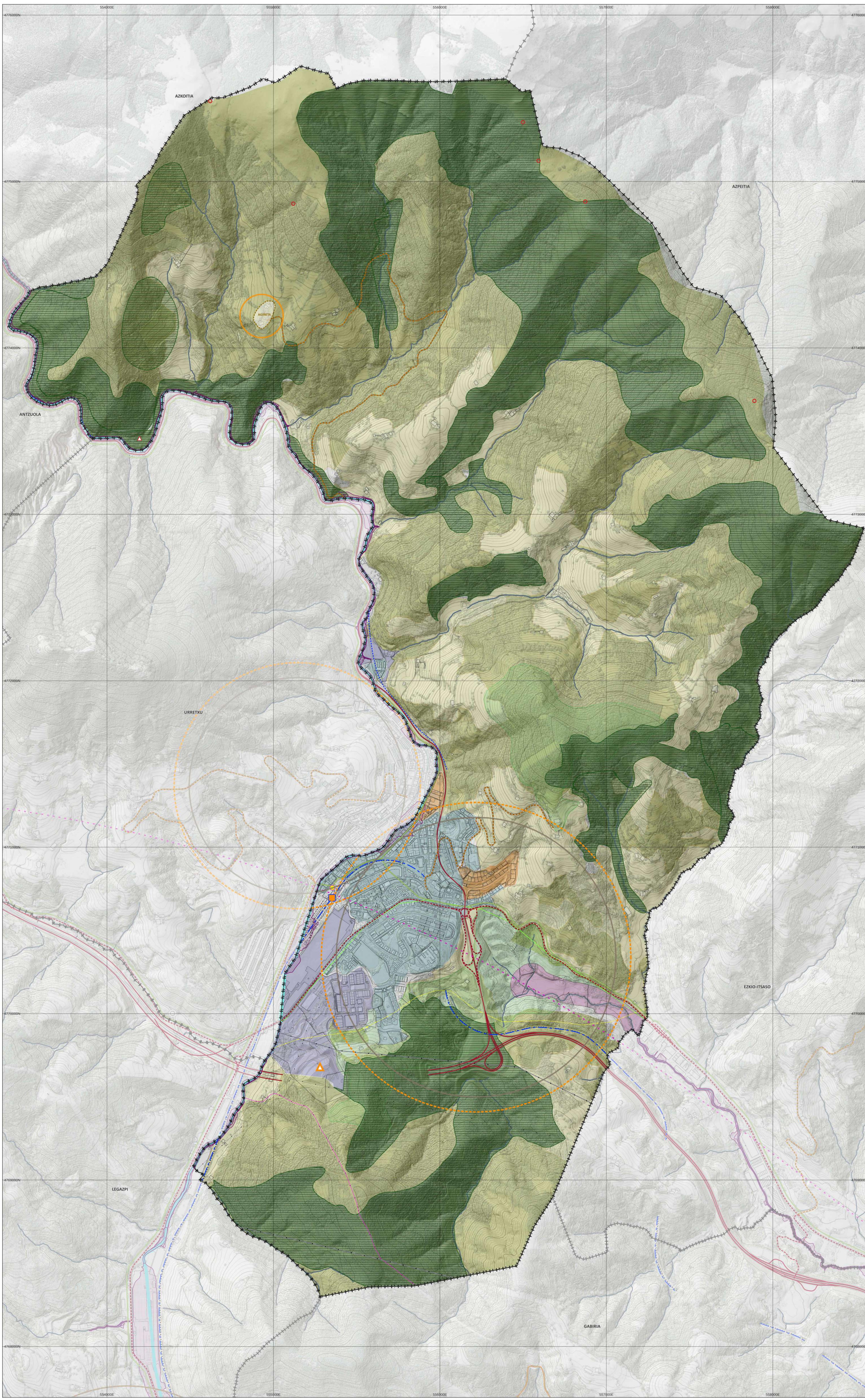
**G. Construcción-Recinto / Eraikuntza - Esparrua**

— Eraikina / Edificación  
 — Partzela / Parcela



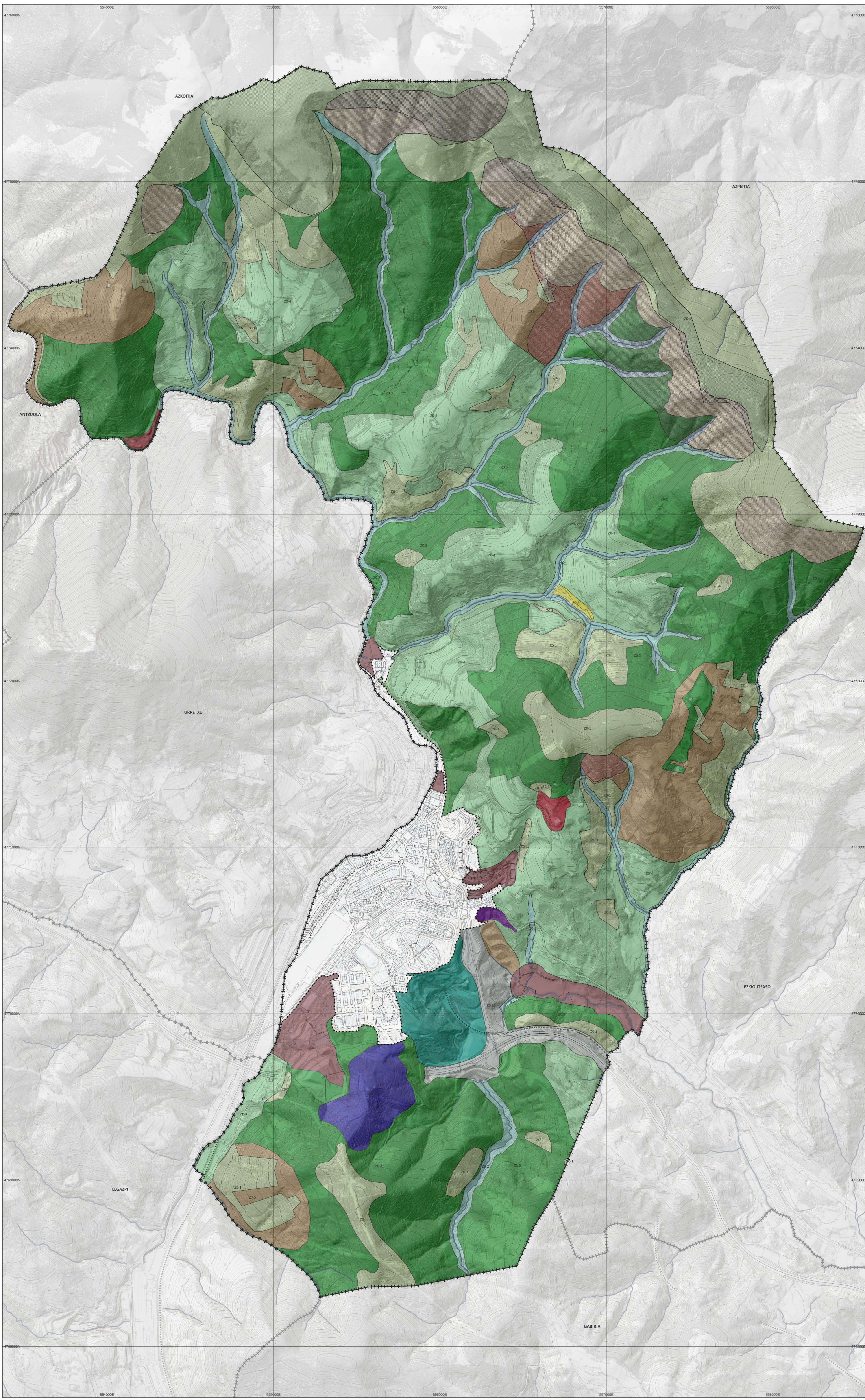






- ### 1. INGURUNE FISIKOAREN ANTOLAMENDUA / ORDENACIÓN DEL MEDIO FÍSICO
- A.- Babestu, hobetu eta/edo leheneratu beharreko garrantzi handiagoko eremuak / Áreas de mayor relevancia a proteger, mejorar y recuperar**
- Mugaketa / Delimitación
  - Interes zientifiko eta kulturalako eremuak / Áreas y puntos de interés científico-cultural
    - Meatzak, harrobiak eta erabipen gabeko zabortegiak / Minas, canteras y vertederos en desuso
    - Interes geologikoko guneak / Puntos de interés arqueológico
- B.- Ingurune fisikoaren antolamendurako kategoriari / Categorías de ordenación del medio físico**
- I.- Basoa / Forestal**
- Kontserbatu behar diren baso eremuak / Forestal de conservación
  - Produktiboko baso-eremuak / Forestal productivo
- II.- Nekazaritza eta abeltzaintzarako eremuak eta landazabala / Agroganadera y campiña**
- Chiko nekazaritza eta abeltzaintzarako eremuak / Agroganadera común
- III.- Eremu higagarriak / Áreas erosionables**
- Lurginako uren babesa / Protección de aguas superficiales
  - Eremu urpergarriak / Áreas inundables
  - %50tik gorako aldapa, sakontasun gubiko lur edo higadura-prozesu azeleratua duten mend- hegaleak / Laderas con más del 50% de pte. suelos poco profundos o aceleración de procesos erosivos.
- ### 2. LURRALDEAREN OINARRIZKO AZPIEGITURAK / INFRAESTRUCTURAS BÁSICAS DEL TERRITORIO
- A.- Garraio eta komunikabideen sarea / Red de transportes y comunicaciones viarias**
- I.- Bide sarea / Red viaria**
- Kanpoko sarbide orokorra / Red general de accesibilidad exterior
  - Tokiko sarbide sare nagusia / Red principal de accesibilidad local
  - Lurraldeko sarbide-sare osagarria / Red complementaria de accesibilidad territorial
  - Tokiko sarbide sare sekundarioa / Red secundaria de accesibilidad local
  - Landa-herrigunetako tokiko sarbide-sarea / Red local de acceso a núcleos rurales
  - Gipuzkoako bizikleta-bideen oinarriko sarearen zatik / Tramos de la red básica de vías ciclistas de Gipuzkoa
- II.- Trenbide-sarea / Red ferroviaria**
- Trenbide-sare berria / Nueva red ferroviaria
  - Gaur egungo trenbide sarea. Renfe / Red ferroviaria existente. Renfe
  - Geltoki nagusia / Estación principal
- III.- Sistemako beste elementu batzuk / Otros elementos del sistema**
- Autobusen geltoki nagusia / Estación principal de autobuses
- B.- Zerbitzuen oinarriko azpiegiturak / Infraestructuras básicas de servicios**
- Industria izarako beste zabortegiak / Otros vertederos de carácter industrial
  - Ur hornidurako oinarriko sarea. E.T.A.P./ Red básica de abastecimiento. E.T.A.P.
  - 132/128 KV.-Ko linea / Línea 132/138 KV.
  - T.B.A. eta 380 eta 220 KV.-ko energia elektrikoaren garraio sarea / Red de transporte de energía eléctrica STD y líneas 380 y 220 KV.
  - Gasaren banatze oinarriko sarea / Red básica de distribución de gas
  - Telekomunikazioetarako sare nagusia / Red primaria de telecomunicaciones
- ### 3. ASENTAMENDEU-SISTEMA / SISTEMA DE ASENTAMIENTOS
- A.- Espazio-betetzaren ezaugarri orokorrak / Caracterización global de la ocupación espacial**
- I.- Asentamendu-sistema / Sistema de asentamientos**
- Eskualde-egiturako azpiburuztea / Subdivisión del área funcional
  - Hiri-izaerako herrigunak / Núcleos urbanos
  - Landa-izaerako herrigunak / Núcleos rurales
- II.- Espazio-betetzaren ezaugarri orokorrak / Caracterización global de la ocupación territorial**
- Hiri-izaerako eremuak / Ámbitos de carácter urbano**
- Ekonomia-jardueretako eremu kualifikatuak / Áreas calificadas de actividades económicas
  - Ekonomia-jardueretako eremu garatuak / Áreas desarrolladas de actividades económicas
  - Hiri-eremu garatuak / Núcleos urbanos desarrollados
- Garapen berriko lehentasuneko eremuak / Ámbitos preferentes de nuevo desarrollo**
- Bizitegi-garapena / Desarrollo residencial
  - Parke eta espazio libre berriak / Nuevos parques y espacios libres
- III.- Landa-eremuetako herrigunak / Núcleos en ámbitos rurales**
- Mugaketa / Delimitación
- IV.- Hiri-garapen gabeako eremuak / Ámbitos sin desarrollo urbano**
- Garapen gabeako korridoreak eta hiri etenak / Corredores sin desarrollo discontinuidades urbanas
- Zehaztapen grafikoak / Determinaciones gráficas**
- Udalerría / Término Municipal
- Hipsometria / Hipsometría**
- Kurba nagusia / Curva maestra
  - Sestra-kurba / Curva de nivel



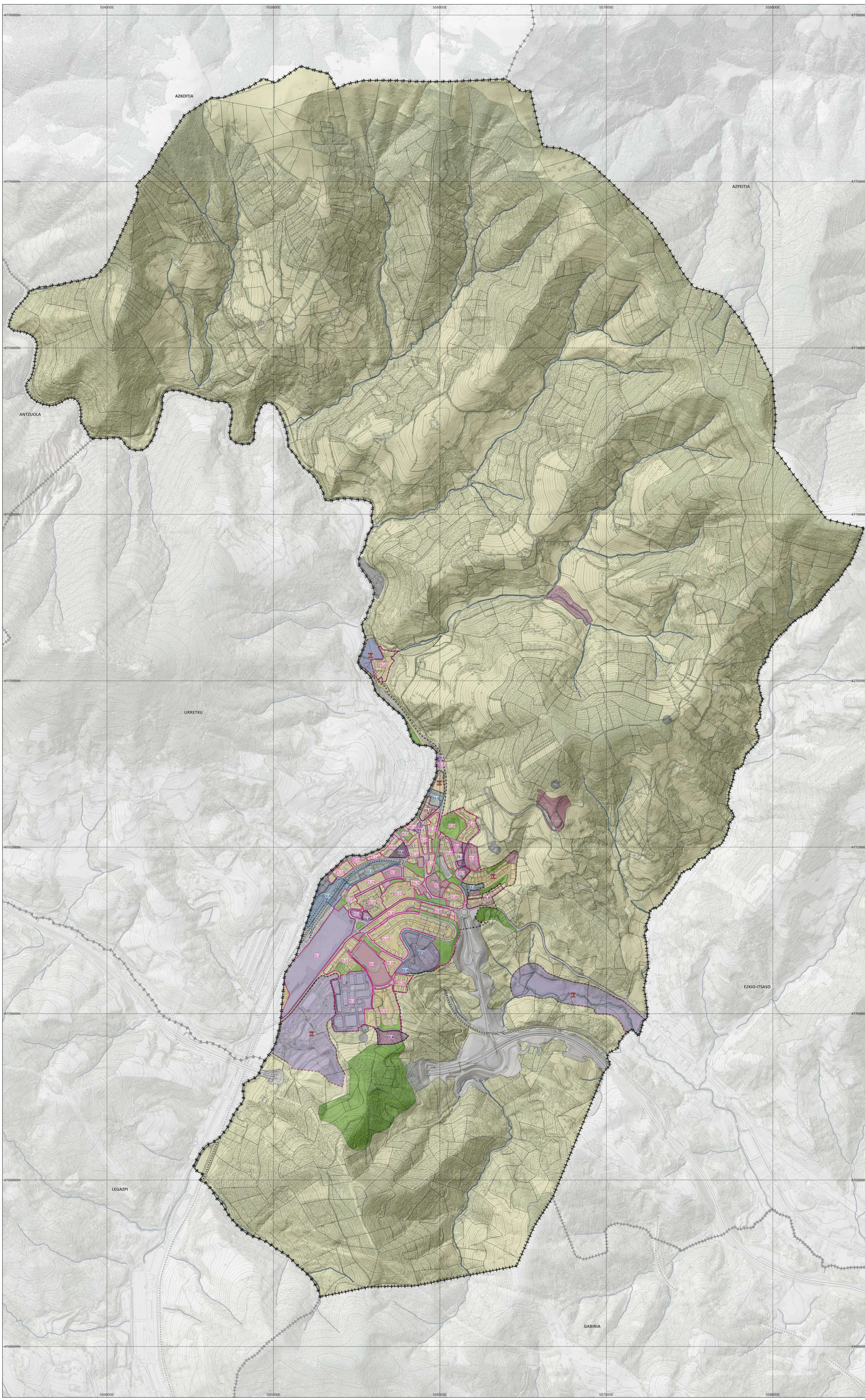


- 1. Lurzorua sailkapena / Clasificación del suelo**
- Hiri-lurzorua / Suelo Urbano
  - Lurzoru urbanizagarria / Suelo Urbanizable
- 2. Lurzoru urbanizaezina / Suelo no urbanizable**
- Z0-1 Mendiak. Interés naturalístico eta megalitiko larre menditarrak / Montes. Pastos montanos e interés naturalístico y megalítico
  - Z0-2 Lur gaineko uren babesa / Prot. aguas superficiales
  - Z0-3 Basogintzako mendia / Monte forestal
  - Z0-4 Nekazaritza eta abeltzaintza eta landazabala / Agroganadería y campiña. Paisaje rural, transición.
  - Z0-5 Ingurumen hobekuntza / Mejora ambiental
  - Z0-6 Ingururumen hobekuntza. Egbide / Mejora ambiental. Egbide
  - Z0-7 Tolerantzia. Ofitas / Tolerancia. Ofitas
  - Z0-8 Ekipamendu berezia Adingabeentzako etxea / Equipamiento especial. Centro de menores
  - Z0-9 Antiguako santutegia / Santuario de la Antigua
  - Z0-10 Argiwo parkea / Argiwo parkea
  - Z0-11 Eitza parkea / Eitza parkea
  - Z0-13 Bide eta trenbide sarea / Red viaria y ferroviaria
  - Eremu higagarriak / Áreas erosionables
  - Megalito zonaldea / Estación megalítica
- Zehaztapen grafikoak / Determinaciones gráficas**
- Udalerrira / Término Municipal
- Hipsometria / Hipsometría**
- Kurba nagusia / Curva maestra
  - Sestra-kurba / Curva de nivel

**2008ko Arau Subsidiarioak. Lurzorua sailkapena**  
 Normas Subsidiarias 2008. Clasificación del suelo.

**Zumarragako Hiri Antolamenduko Plan Orokor berria**  
 Nuevo Plan General de Ordenación Urbana de Zumarraga





**1. Lurzoruaren kategoriak / Categorías del suelo**

**A.- Hiri-lurzorua / Suelo Urbano**

**I.- Hiri-lurzorua finaktagabea / Suelo Urbano No Consolidado**

- Hiri-lurzorua finaktagabea / Suelo Urbano No Consolidado
- Z2.1 ARTIZ
- Z2.2 EIZAGA BERRI 1
- Z2.3 FORJAS (BURDINOLAK)
- Z2.4 ESTACIÓN INTERMODAL
- Z2.5 CENTRO SANITARIO-GERONTOLÓGICO
- Z2.6 ACCESO EGIBIDE

**II.- Hiri-lurzorua finaktagabea / Suelo Urbano Consolidado**

- Jardun unitateak / Unidades de actuación
- Z3.1 PIEDAD KALEA
- Z3.2 ELGARRESTA
- Z3.3 CARRETERA A LA ANTIGUA
- Z3.4 BIDAURRETA GAIN
- Z3.5 KALEBARREN 15
- Z3.6 ZELAI ARIZTI PARKEA
- Antolatze eremuak / Áreas de ordenación
- Z4.1 KALEBARREN
- Z4.2 EIZAGA
- Mantentze eremuak / Áreas de mantenimiento
- Z5.1 ACERIA1
- Z5.2 INDUSTRIALDEA
- Z5.3 JAUREGI (Terciario)
- Z5.4 UROLA GARAIKO LANBIDE ESKOLA
- Z5.5 LA SALLE-LEGAZPI IKASTETXEA
- Z5.6 ORBEGOZO FUNDAZIOA
- Z5.7 KANPOSANTUA
- Z5.8 MERCEDEARIAS
- Z5.9 ARGIXAO KIROLDEGIA
- Z5.10 URTUBI PARKEA
- Z5.11 URTUBI
- Z5.12 GELTOKI ALDEA
- Z5.13 JOAQUIN CASTAÑEDA
- Z5.14 IBAIONDO
- Z5.15 LEGAZPI KALEA
- Z5.16 ZELAI-ARIZTI
- Z5.17 EUSKADI ENPARANTZA
- Z5.18 SORALUZE
- Z5.19 PLAZA ZAHARRA
- Z5.20 BIDEZAR-OKENDO
- Z5.21 ELIZKALEA
- Z5.22 ETXEBERRI
- Z5.23 KALEBARREN 11-13
- Z5.24 LEGAZPI ETXE ALDEA
- Z5.25 LEGAZPI AUZOA
- Z5.26 URDANETA
- Z5.27 ORBEGOZO
- Z5.28 BUSCA SAGASTIZABAL INGURUGUNEA
- Z5.29 SAN ISIDRO
- Z5.30 TRAVESIA
- Z5.31 ANTONINO ORAA-LETURIA
- Z5.32 MENDIZABAL
- Z5.33 ARGIXAO
- Z5.34 BIDAURRETA
- Z5.35 LORATEGI HIRIA
- Z5.36 BELOKI HIRIBIDEA
- Z5.37 BIDAURRETA LORATEGI HIRIA

**B.- Lurzoru urbanizagarria / Suelo Urbanizable**

- Mugaketa / Delimitación

**I.- Jarduketak / Actuaciones**

**Bizitegi-erabilera orokorra / Uso global residencial**

- Z1.4 Eizaga berri 2
- Z1.5 Ipintza

**Industria-erabilera orokorra / Uso global industrial**

- Z1.1 Oianguren
- Z1.2 Aceria 2

**Hirugarren sektoreko erabilera orokorra / Uso global terciario**

- Z1.3 Ebeberri berri

**C.- Lurzoru Urbanizaezina / Suelo No Urbanizable**

- Lurzoru urbanizaezina / Suelo No Urbanizable

**2. Sistema orokorrak / Sistemas Generales**

- Espazio libren sistema orokorra / Sistema General de Espacios Libres
- Ekipamenduen sistema orokorra / Sistema General de Equipamientos
- Azpiegituren sistema orokorra / Sistema General de Infraestructuras
- Komunikazioen sistema orokorra / Sistema General de Comunicaciones

**3. Erabilera orokor nagusiak / Usos globales mayoritarios**

**Erabilera orokor nagusiak / Usos globales mayoritarios**

- Bizitegia / Residencial
- Industria / Industrial
- Hirugarren sektorekoa. Hotela / Terciario. Hotelero

**Zehaztapen grafikoak / Determinaciones graficas**

- Udalerrita / Término Municipal

**Hipsometria / Hipsometria**

- Kurba nagusia / Curva maestra
- Sestra-kurba / Curva de nivel

**2008ko Arau Subsidiarioak. Lurraldearen Egitura Orokorra.**  
 Normas Subsidiarias 2008. Estructura General del Territorio.  
**Zumarragako Hiri Antolamenduko Plan Orokor berria**  
 Nuevo Plan General de Ordenación Urbana de Zumarraga

Informazio-planok  
 Planos de Información  
 e/13/10.000

**I.05a**

TAPER TERRITORIO CIUDAD SLP



### 1. Lurzoruen kategorizazioak / Categorías del suelo

#### A. Hiri-lurzoria / Suelo Urbano

##### I. Hiri-lurzori finaktugabea / Suelo Urbano No Consolidado

- 22.1 ARTIZ
- 22.2 EIZAGA BERRI 1
- 22.3 FORJAS (BURDINOLAK)
- 22.4 ESTACIÓN INTERMODAL
- 22.5 CENTRO SANITARIO-GERONTOLÓGICO
- 22.6 ACCESO EGIBIDE

##### II. Hiri-lurzori finaktua / Suelo Urbano Consolidado

- Jardun unitateak / Unidades de actuación
- 23.1 PIEDAD KALEA
- 23.2 ELGARRESTA
- 23.3 CARRETERA LA ANTIGUA
- 23.4 BIDAURRETA GAIN
- 23.5 KALEBARREN 15
- 23.6 ZELAI ARIZTI PARKEA

##### Antolatze eremuak / Áreas de ordenación

- 24.1 KALEBARREN
- 24.2 EIZAGA

##### Mantentze eremuak / Áreas de mantenimiento

- 25.1 ACERIA1
- 25.2 INDUSTRIALDEA
- 25.3 JAUREGI (Terciario)
- 25.4 UROLA GARAIKO LANBIDE ESKOLA
- 25.5 LA SALLE-LEGAZPI IKASTETXEA
- 25.6 ORBEGOZO FUNDAZIOA
- 25.7 KANPOSANTUA
- 25.8 MERCEDARIAS
- 25.9 ARGIXAO KIROLDEGIA
- 25.10 URTUBI PARKEA
- 25.11 URTUBI
- 25.12 SELTOKI ALDEA
- 25.13 JOAQUIN CASTAÑEDA
- 25.14 IBAIONDO
- 25.15 LEGAZPI KALEA
- 25.16 ZELAI-ARIZTI
- 25.17 EUSKADI ENPARANTZA
- 25.18 SORALUZE
- 25.19 PLAZA ZAHARRA
- 25.20 BIDEZAR-OKENDO
- 25.21 ELIZKALE
- 25.22 ETXEBERRI
- 25.23 KALEBARREN 11-13
- 25.24 LEGAZPI ETXE ALDEA
- 25.25 LEGAZPI AUZOAZO
- 25.26 URDANETA
- 25.27 ORBEGOZO
- 25.28 BUSCA SAGASTIZABAL INGURUGUNEA
- 25.29 SAN ISIDRO
- 25.30 TRAVESIA
- 25.31 ANTONINO ORAA-LETURIA
- 25.32 MENDIZABAL
- 25.33 ARGIXAO
- 25.34 BIDAURRETA
- 25.35 LORATEGI HIRIA
- 25.36 BELOKI HIRIBIDEA
- 25.37 BIDAURRETA LORATEGI HIRIA

##### Boulterizazio-proiektua / Proyecto de boulerización

#### B. Lurzori urbanizagarria / Suelo Urbanizable

##### I. Mugaketa / Delimitación

##### II. Jarduketak / Actuaciones

##### Bizitegi-erabilera orokorra / Uso global residencial

- Z1.4 Eizaga berri 2
- Z1.5 Ipintza

##### Industria-erabilera orokorra / Uso global industrial

- Z1.1 Oianguren
- Z1.2 Aceria 2

##### Hirugarren sektoreko erabilera orokorra / Uso global terciario

- Z1.3 Etxeberri berri

#### C. Lurzori Urbanizaezina / Suelo No Urbanizable

- Lurzori urbanizaezina / Suelo No Urbanizable

### 2. Sistema orokorrak / Sistemas Generales

- Espazio libreen sistema orokorra / Sistema General de Espacios Libres
- Ekipamenduen sistema orokorra / Sistema General de Equipamientos
- Azpiegituren sistema orokorra / Sistema General de Infraestructuras

#### Komunikazioen sistema orokorra / Sistema General de Comunicaciones

- Trenbide sistema orokorra / Sistema General Ferroviario
- Hiriko bideak / Vías urbanas
- Hiriko arteko bideak / Vías interurbanas
- Oinezkoen ibilbidea / Itinerario peatonal

### 3. Erabilera orokor nagusiak / Usos globales mayoritarios

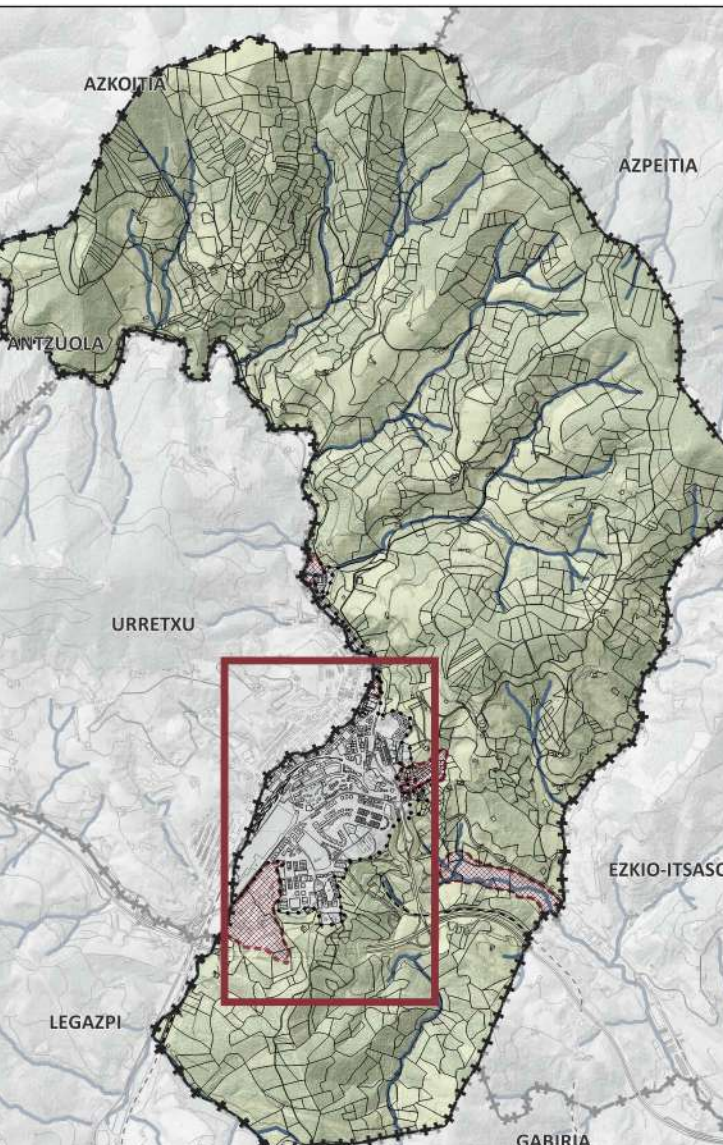
- Bizitegia / Residencial
- Industria / Industrial
- Hirugarren sektorekoa. Hotela / Terciario. Hotelero

#### Zehaztapen grafikoa / Determinaciones gráficas

- Udaleria / Término Municipal

#### Hipsometria / Hipsometria

- Kurba nagusia / Curva maestra
- Sestra-kurba / Curva de nivel



#### 2008ko Arau Subsidiarioak. Lurraldearen Egitura Orokorra.

Normas Subsidiarias 2008. Estructura General del Territorio.

Zumarragako Hiri Antolamenduko Plan Orokor berria

Nuevo Plan General de Ordenación Urbana de Zumarraga

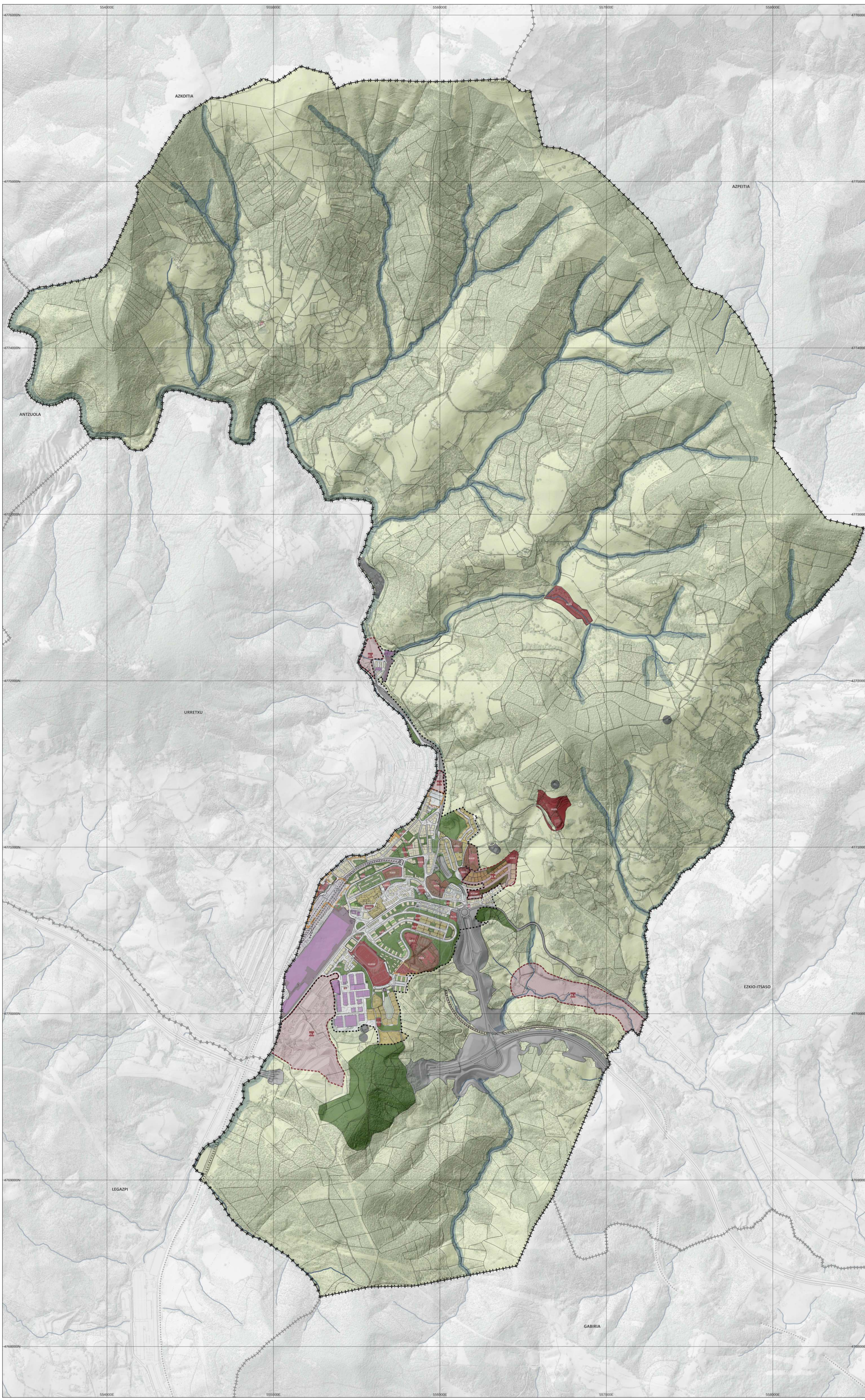
Informazio-planok / Planos de Información

es/3.9.000

TAPER TERRITORIO CIUDAD SLP

I.05b





**1. Komunikazio erabilera / Uso de comunicaciones**

- Hiriko bide sarea + espaloiak / Red viaria urbana + aceras
- Oinezkoen ibilbidea / Itinerario peatonal
- Hiriko arteko bideak / Vías interurbanas
- Trenbide sistema orokorra / Sistema General Ferroviario
- Hornitegiak / Estación de servicio
- Ibilgailu aparkalekuak / Estacionamiento de vehículos

**2. Ekipamendu erabilera / Uso de equipamientos (SG-SL)**

- Mugaketa / Delimitación
- A Laguntza erabilera / Asistencial
- AD Administrazio zerbitzuak / Servicios administrativos
- SC Erabilera soziokulturala / Sociocultural
- D Irakaskuntza erabilera / Docente
- R Erlijio erabilera / Religioso
- DP Kirol erabilera / Deportivo
- ROE Jolas, aisia era ikuskizun erabilerak / Recreativo, ocio y espectáculos
- S Osasun erabilera / Sanitario

**3. Bizitegi erabilera / Uso residencial**

- Etebizitza kolektiboa / Vivienda colectiva
- Etebizitza familiara/famiania bikoa / Vivienda uni/bifamiliar

**4. Beste erabilera batzuk / Otros usos**

- Industria / Industrial
- Hirugarren sektorea / Terciario

**5. Espazio libreak / Espacios libres**

- Jabari eta erabilera pribatua / Dominio y uso privado
- Jabari pribatua eta erabilera publikoa / Dominio privado y uso público
- Jabari eta erabilera publikoa / Dominio y uso público

**Zehaztapen grafikoak / Determinaciones gráficas**

- Lurzoru urbanizagarria / Suelo urbanizable
- Plan berezira igorritako kalifikazioa / Remitida a PE
- Lurzoru Urbanizaezina / Suelo No Urbanizable
- Udalerria / Término Municipal

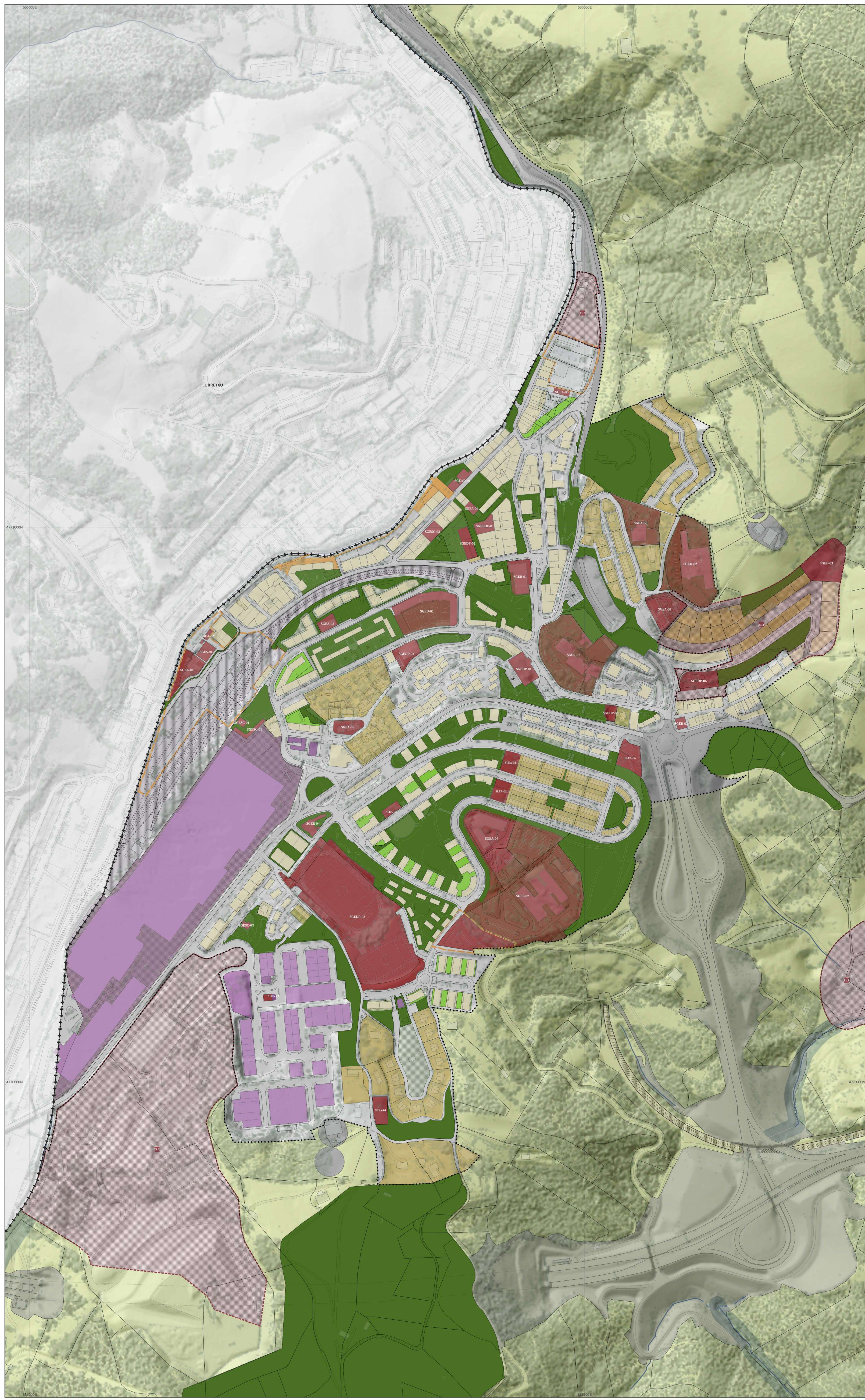
**Hipsometria / Hipsometría**

- Kurba nagusia / Curva maestra
- Sestra-kurba / Curva de nivel

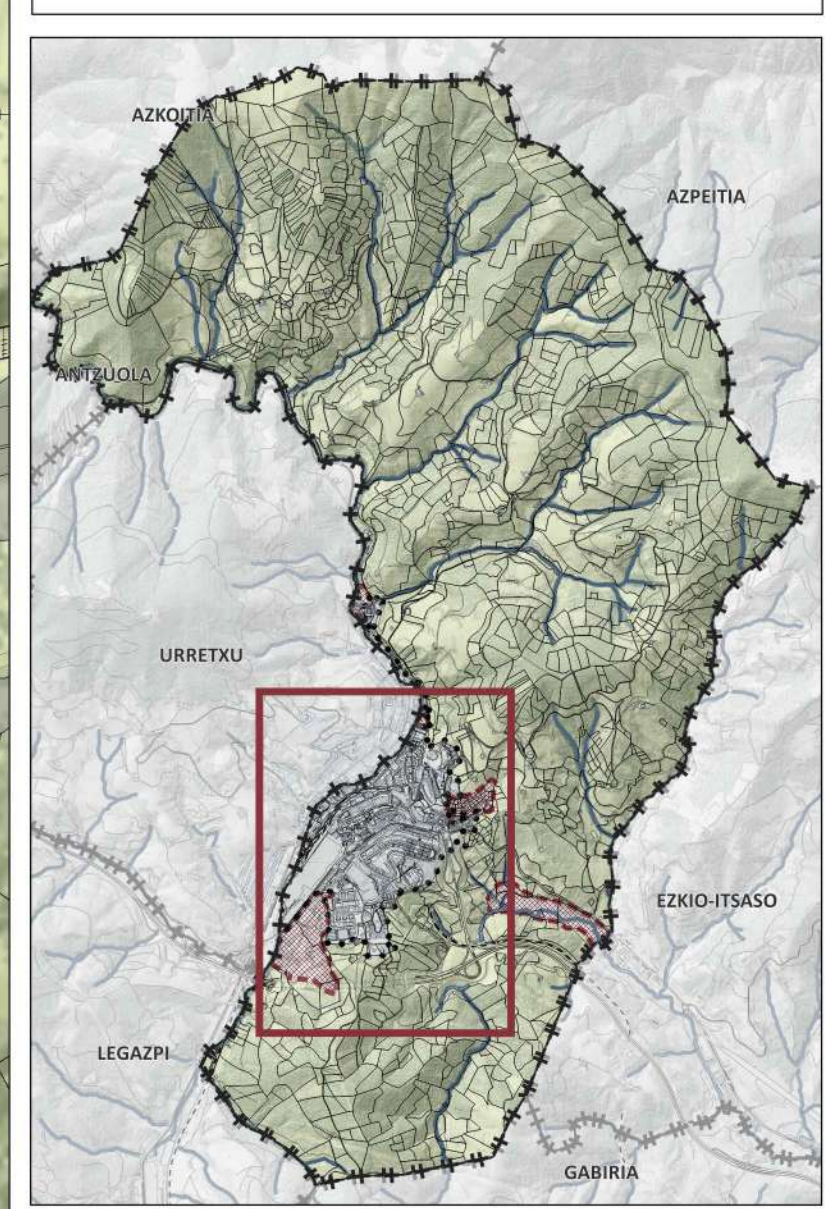
**2008ko Arau Subsidiarioak. Kalifikazio xehetua**  
 Normas Subsidiarias 2008. Calificación pormenorizada

**Zumarragako Hiri Antolamenduko Plan Orokor berritua**  
 Nuevo Plan General de Ordenación Urbana de Zumarraga

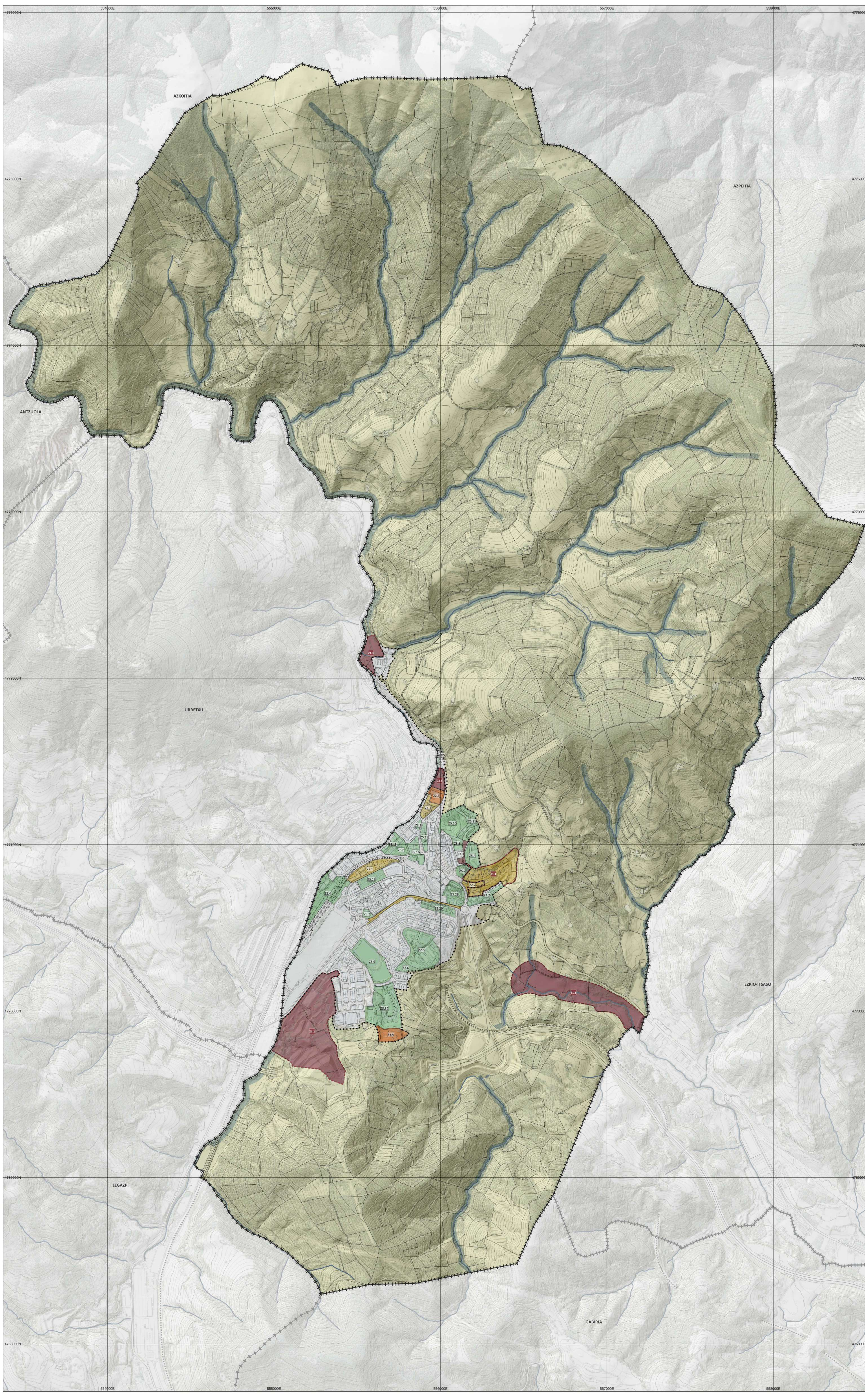




- 1. Komunikazio erabilera / Uso de comunicaciones**
- Hiriko bide sarea + espaloiak / Red viaria urbana + aceras
  - Oinezkoen ibilbidea / Itinerario peatonal
  - Hiriko arteko bideak / Vias interurbanas
  - Trenbide sistema orokorra / Sistema General Ferroviario
  - Hornitegiak / Estación de servicio
  - Ibilgailu aparkalekuak / Estacionamiento de vehículos
- 2. Ekipamendu erabilera / Uso de equipamientos (SG)**
- Mugaketa / Delimitación
- I.- Sistema orokorrak / Sistemas Generales (SG)**
- A Laguntza erabilera / Asistencial
    - SGEA-01 ERTZAIN ETXEA
    - SGEA-02 UROLA GELTOKIA
    - SGEA-03 TELEFONIKA
    - SGEA-04 HOGAR JUBILADO
    - SGEA-05 EDIFICIO PEINES
    - SGEA-06 FAUSTINO ORBEGOZO FUNDAZIOA
    - SGEA-07 KANPOSANTUA
    - SGEA-08 CENTRO DE SALUD MENTAL
    - SGEA-09 SANITARIO-GERONTOLÓGICO
    - SGEA-10 CENTRO DE MENORES
  - AD Administrazio zerbitzuak / Servicios administrativos
    - SGEAD-01 UDALETXEA
  - SC Erabilera soziokulturala / Sociocultural
    - SGESC-01 LEGAZPI DORRETXEA
    - SGESC-02 KULTUR ETXEA
    - SGESC-03 ORAA
  - D Irakaskuntza erabilera / Docente
    - SGED-01 LA SALLE-LEGAZPI IKASTETXEA
    - SGED-02 UROLA GARAIO LANBIDE ESKOLA
  - R Erlijio erabilera / Religioso
    - SGER-01 PARROQUIA
    - SGER-02 MERCEDARIAS
    - SGER-03 SAN GREGORIO
    - SGER-04 EL SALVADOR
    - SGER-05 SAN MARTIN
    - SGER-07 SANTUARIO DE LA ANTIGUA
  - DP Kirol erabilera / Deportivo
    - SGEDP-01 POLIKIROLDEGIA
    - SGEDP-02 SGEDP-2
    - SGEDP-03 ARGIXAO KIROLDEGIA
    - SGEDP-04 BELOKI PILOTALEKUA
    - SGEDP-05 EITZA PILOTALEKUA
    - SGEDP-06 Eizaga berri 2
  - ROE Jolas, aisia era ikuskizun erabilerrak / Recreativo, ocio y espectáculos
    - SGEROE-01 ZELAI-ARISTI
  - S Osasun erabilera / Sanitario
    - SGES-01 AMBULATORIO
    - SGES-02 SANITARIO-GERONTOLÓGICO
- II.- Sistema lokalak / Sistemas Locales (SL)**
- SLEA-01 BIDAURRETA LORATEGI
  - SLEA-02 MENDIZABAL I
  - SLEA-03 MENDIZABAL II
  - SLEA-04 INDUSTRIALDEA
  - SLEA-05 MENDIZABAL III
  - SLEA-06 SAN ISIDRO
- 3. Bizitegi erabilera / Uso residencial**
- Etebizitza kolektiboa / Vivienda colectiva
  - Etebizitza familiarak/faminiak bikoa / Vivienda unifamiliar
- 4. Beste erabilera batzuk / Otros usos**
- Industria / Industrial
  - Hirugarren sektorea / Terciario
- 5. Espazio libreak / Espacios libres**
- Jabari eta erabilera pribatua / Dominio y uso privado
  - Jabari pribatua eta erabilera publikoa / Dominio privado y uso público
  - Jabari eta erabilera publikoa / Dominio y uso público
- Zehaztapen grafikoak / Determinaciones gráficas**
- Lurzoru urbanizagarria / Suelo urbanizable
  - Plan berezira igorritako kalifikazioa / Remitida a PE
  - Lurzoru Urbanizaezina / Suelo No Urbanizable
  - Udalerria / Término Municipal
- Hipsometria / Hipsometria**
- Kurba nagusia / Curva maestra
  - Sestra-kurba / Curva de nivel





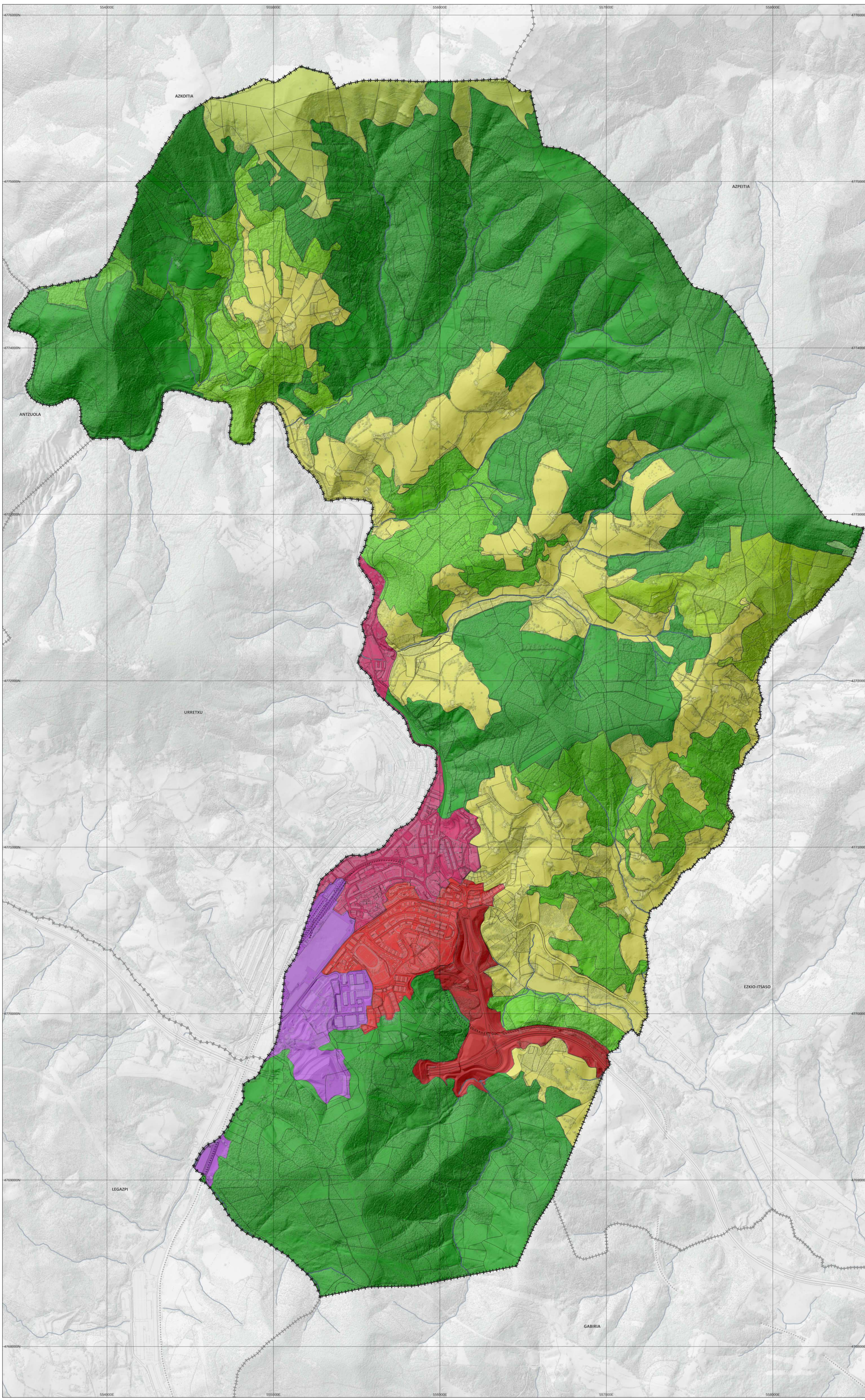


- A.- Lurzoruaren sailkapena / Clasificación del suelo**
- Hiri-lurzorua / Suelo Urbano
  - Lurzoru urbanizazaina / Suelo No Urbanizable
  - Lurzoru urbanizagarria / Suelo Urbanizable
- B.- Jardueren garapen-egoera / Estado de desarrollo de actuaciones**
- Garatu gabe / No desarrollado
    - Z1.1 OIANGUREN
    - Z1.2 ACERIA 2
    - Z1.3 ETXEBERRI BERRI
    - Z1.5 IPINTZA
    - Z3.3 CARRETERA LA ANTIGUA
  - Garatu eta urbanizatu gabea / Desarrollado no urbanizado
    - Z3.4 BIDAURRETA GAIN
  - Gauzaten ari da / En ejecución
    - Z1.4 EIZAGA BERRI 2
    - Z2.1 ARTIZ
    - Z2.2 EIZAGA BERRI 1
    - Z4.1 KALEBARREN
  - Gauzatu / Ejecutado
    - Z2.4 ESTACIÓN INTERMODAL
    - Z2.5 CENTRO SANITARIO-GERONTOLÓGICO
    - Z2.6 ACCESO EGBIDE
    - Z3.1 PIEDAD KALEA
    - Z3.2 ELGARRESTA
    - Z3.5 KALEBARREN 15
    - Z3.6 ZELAI ARIZTI PARKEA
    - Z4.2 EIZAGA
    - Z5.10 URTUBI PARKEA
    - Z5.11 URTUBI
    - Z5.15 LEGAZPI KALEA
    - Z5.16 ZELAI-ARIZTI
    - Z5.19 PLAZA ZAHARRA
    - Z5.23 KALEBARREN 11-13
    - Z5.25 LEGAZPI AUZOA
    - Z5.28 BUSCA SAGASTIZABAL INGURUGUNEA
    - Z5.29 SAN ISIDRO
    - Z5.37 BIDAURRETA LORATEGI HIRIA
    - Z5.4 UROLA GARAICO LANBIDE ESKOLA
    - Z5.6 ORBEGOZO FUNDAZIOA
    - Z5.7 KANPOSANTUA
    - Z5.9 ARGIXAO KIROLDEGIA

**Zehaztapen grafikoak / Determinaciones gráficas**

- Udalerria / Término Municipal
- Hipsometria / Hipsometría**
- Kurba nagusia / Curva maestra
  - Sestra-kurba / Curva de nivel





**1. SIOSE 2018**

- Tejido urbano continuo
- Tejido urbano discontinuo
- Zonas industriales o comerciales
- Redes viarias, ferroviarias y terrenos asociados
- Fraderas
- Bosques de frondosas
- Bosques de coníferas
- Bosque mixto
- Pastizales naturales
- Landas y matorrales
- Matorral boscoso de transición

**Zehaztapen grafikoak / Determinaciones gráficas**

- Udalerria / Término Municipal

**Hipsometria / Hipsometria**

- Kurba nagusia / Curva maestra
- Sestra-kurba / Curva de nivel

**SIOSE 2018. Lurzoruaren estaldurak.**  
SIOSE 2018. Coberturas del suelo.

**Zumarragako Hiri Antolamenduko Plan Orokor berria**  
Nuevo Plan General de Ordenación Urbana de Zumarraga

Informazio-planokak  
Planes de Información  
4/3/10.000

**I.08**

TAPER TERRITORIO CIUDAD SLP

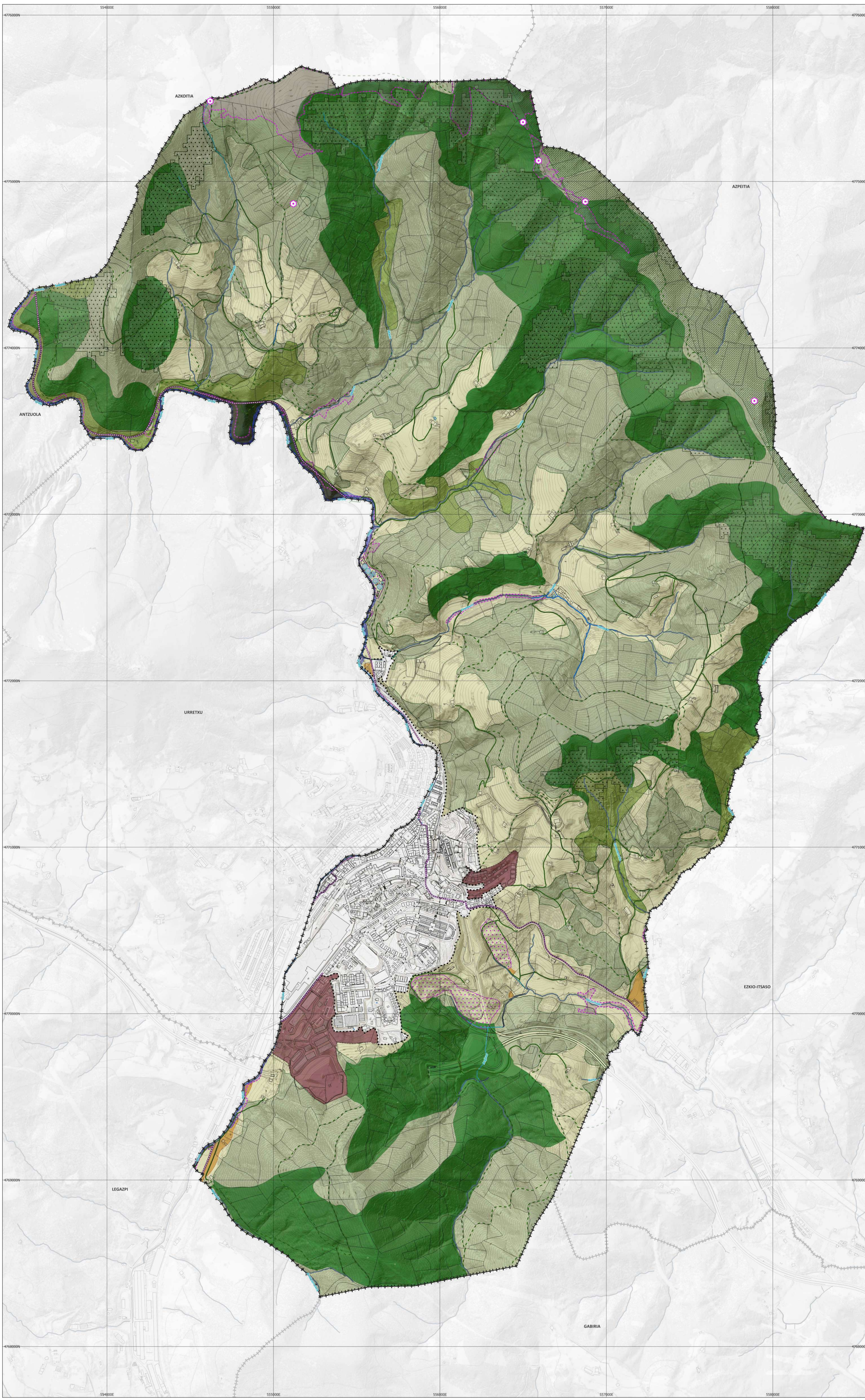


Zumarragako Hirigintza Antolamenduko Plan Orokorra

## **P02. ANTOLAMENDU PLANOAK**

- O.01 LURZORUAREN SAILKAPENA. LURZORU URBANIZAEZINAREN KATEGORIAK
- O.02 LURZORUAREN KATEGORIAK. JARDUKETAK.
- O.03A LURRALDEAREN EGITURA OROKORRA.
- O.03B LURRALDEAREN EGITURA OROKORRA.
- O.04 AZPIEGITURA VERDEA.
- O.05 MUGIKORTASUN JASANGARRIA.
- O.06 PROPOSATUTAKO ANTOLAMENDU-EREDUAREN IRUDI ORIENTAGARRIA.
- O.07A ONDARE ARKITEKTONIKOA ETA ARKEOLOGIKOA.
- O.07B ONDARE ARKITEKTONIKOA ETA ARKEOLOGIKOA.





**1. Lurzoruaren sailkapena / Clasificación del suelo**

- Hiri-lurzoria / Suelo urbano
- Lurzoru urbanizagarria / Suelo urbanizable

**2. Lurzoru urbanizaezina / Suelo no urbanizable**

**A. ANTOLAMENDU-KATEGORIAK / CATEGORÍAS DE ORDENACIÓN**

**I. Babes bereziko lurzoru urbanizaezina / Suelo no urbanizable de especial protección**

- LIG40: Harrobiko gabroak / LIG40: Gabros de cantera

**II. Ingurumenaren hobekuntzako lurzoria / Suelo no urbanizable de mejora ambiental**

**Área de Mejora de Ecosistemas**

- Ekosistemak hobetzea / Mejora de ecosistemas

**III. Basoko lurzoru urbanizaezina / Suelo no urbanizable forestal**

- Kontserbaziorako baso-masa / Masa Forestal de Conservación
- Ustiapeneko basoa / Forestal de explotación
- Basoa - Mendi barbana / Forestal-Monte Ralo

**IV. Nekazaritza nahiz abeltzaintzako eta landazabaleko lurzoru urbanizaezina / Suelo no urbanizable agroganadera y campiña**

- Nekazaritza nahiz abeltzaintzako: balio estrategiko handia / Agroganadero alto valor estratégico
- Nekazaritza nahiz abeltzaintzako: trantsizioko landa-paisala / Agroganadera: paisaje rural de transición

**V. Gainazaleko uren babeseko lurzoru urbanizaezina / Suelo no urbanizable de protección de aguas superficiales**

**Suelo no urbanizable de protección de aguas superficiales**

- Ibaiak eta errekek eta dagozkien trantsizio-eremuak / Ríos y arroyos y sus correspondientes áreas de transición
- Lakuak, aintzirak eta urtegiak / Lagos, lagunas y embalses

**B. BALDINTZATZAILER GAINJARRIAK / CONDICIONANTES SUPERPUESTOS**

**I. - Azpiegitura berdeari buruzkoak / Relativos a Infraestructura Verde**

**I.a. Guneak eta korridoreak / Áreas núcleos y corredores**

- Interes geo-arkelotikoko guneak / Puntos de interés geo-arqueológico
- Lehentazuzeneko KBE / HIC prioritario
- Moteltzeko eremua (Golerriko LPP) / Área de amortiguación (PTP Golerri)

**I.b. Rutas**

- Bizikleta ibilbideak / Recorridos Ciclistas

**Bide publikoen sarea / Red de caminos públicos**

- Bide publiko Nagusiak / Caminos públicos principales
- Bigarren Mailako Bide publikoak / Caminos públicos red secundaria
- Bide / Sendero

**II. - Arrisku naturalei eta klima aldatetari buruzkoak / Relativos a riesgos naturales y cambio climático**

- Uholde-eremuak (T500) / Áreas inundables (T-500)
- Jarduerek kutsatutako lurzorua / Suelos contaminados por actividades
- Higadura-arriskua (nekazaritza eta basogintza) / Riesgo erosión (Agroforestal) copiar

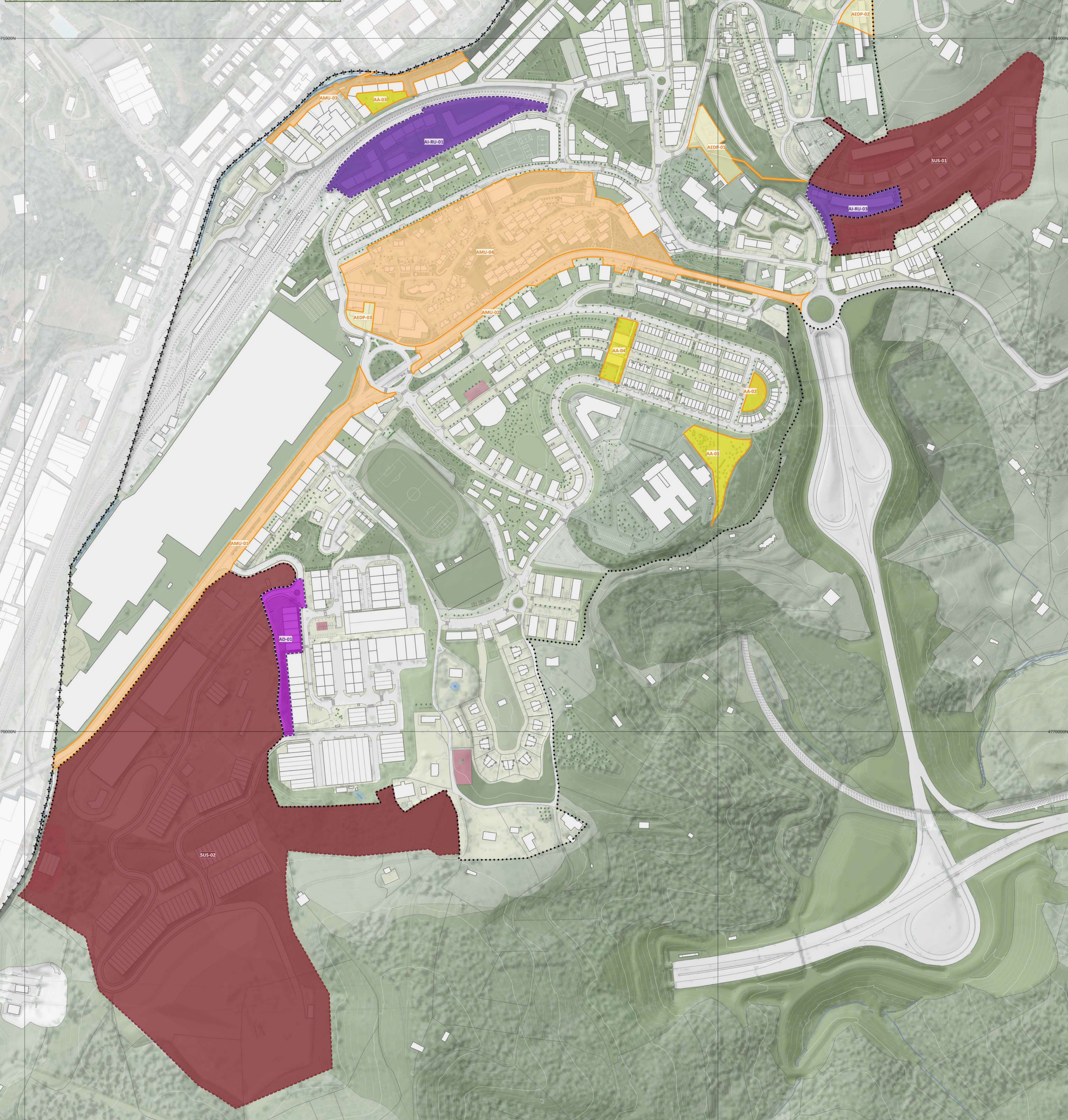
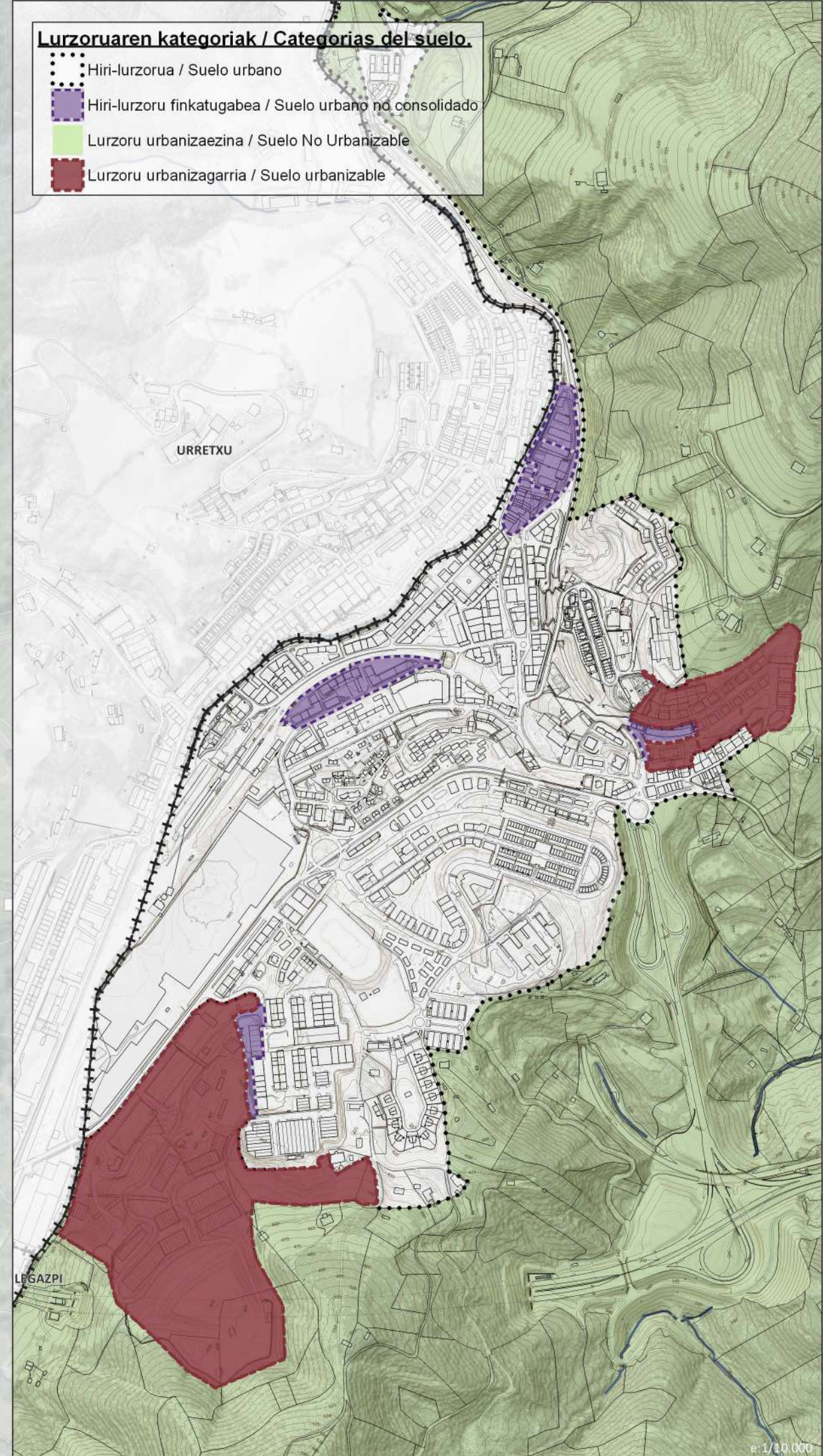
**Zehaztapen grafikoa / Determinaciones gráficas**

- Udalerría / Término Municipal

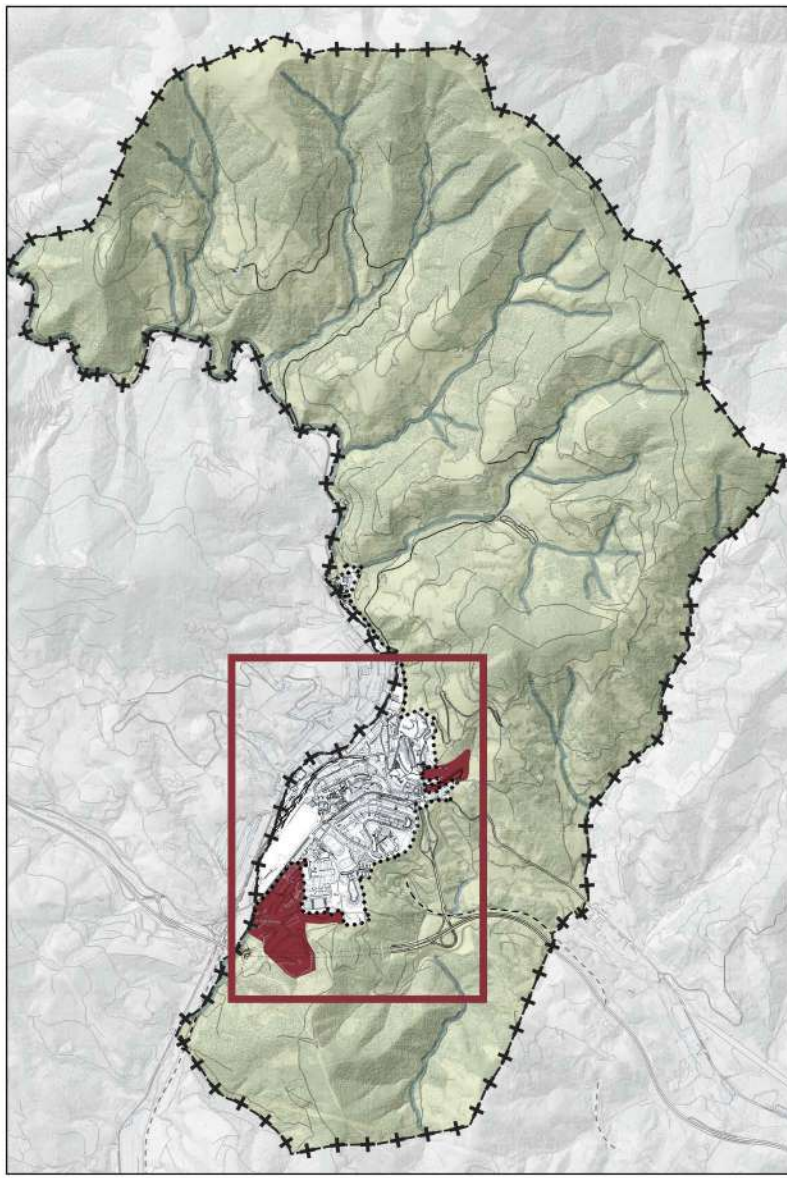
**Hipsometría / Hipsometría**

- Kurba nagusia / Curva maestra
- Sestra-kurba / Curva de nivel

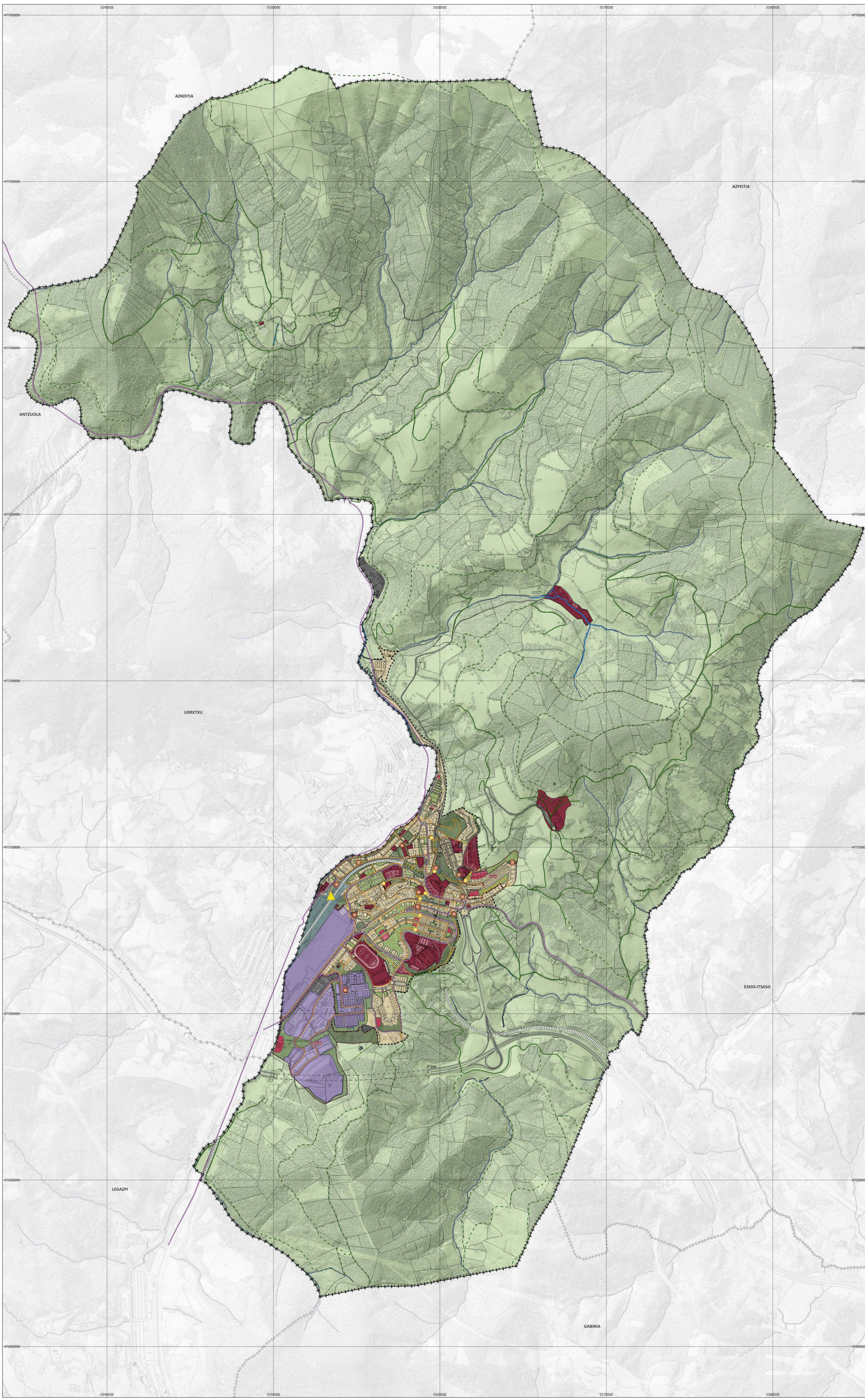




- Hirigintza-eraldaketako Jarduketak / Actuaciones de Transformación Urbanística**
- 1. Jarduketak hiri-lurzoru finkatugabeen / Actuaciones en suelo urbano no consolidado**
- Urbanizazio hobetzeko eta/edo berritzeko asmoz integratutako eremuak / Áreas integradas con fines de reforma y/o renovación de la urbanización.
  - AI-RU-01 / Artiz
  - AI-RU-02 / Forjas (Burdinolak)
  - AI-RU-03 / Eizaga Berri 1
  - AI-RU-04 / Kalebarren
  - AI-RU-05 / Ipintza
  - Zuzkidura-jarduketa / Actuación de dotación
  - AD-01 / Industrialdea
- 2. Jarduketak hiri-lurzoru finkatuan / Actuaciones en suelo urbano consolidado**
- Urbanizazio hobetzeko eremuak / Áreas para la mejora de la urbanización
  - AMU-01 / Euskalerria Hiribidea
  - AMU-02 / Elgarresta Mendi
  - AMU-03 / Urola ibai-pasealekua
  - AMU-04 / Superetxadiak Orbegozo - Lorategi hiria - Jauregi
  - AMU-05 / Birbilgune Piedad
  - AMU-06 / Kalebarren (Ipintza)
  - Jarduketa isolatuak / Actuaciones aisladas
  - AA-01 / Ospitalea handitzea
  - AA-02 / Ipar-Haizea
  - AA-03 / Secundino Esnaloe Parkea
  - AA-04 / Mendizabal
  - Sistema orokorren eta lokalen sareetako zuzkidura publikoak gauzatzeko jarduketak / Actuaciones de ejecución de dotaciones públicas de las redes de sistemas generales y locales
  - AEDP-01 / Hiri-konkretorea Belki
  - AEDP-02 / UGLE handitzea
  - AEDP-03 / Jauregi
- 3. Jarduketak lurzoru urbanizagarrian / Actuaciones en suelo urbanizable**
- Mugaketa / Delimitación
  - SUS-01 / Eizaga berri 2
  - SUS-02 / Azeria 2
- Zehaztapen grafikoak / Determinaciones gráficas**
- Hiri-lurzoru finkatugabeen mugaketa / Delimitación suelo urbano no consolidado
  - Hiri-lurzoru / Suelo urbano
  - Udalerria / Término Municipal
  - Hipsometria / Hipsometría
  - Kurba nagusia / Curva maestra
  - Sestra-kurba / Curva de nivel







**1. Lurzoruaren sailkapena / Clasificación del suelo**

- Hiri-lurzoria / Suelo urbano
- Lurzoru urbanizagarria / Suelo urbanizable
- Lurzoru urbanizaezina / Suelo No Urbanizable

**2. Komunikazio- eta garraio-sistemak / Sistema de Comunicaciones y Transportes**

**Disuasio-aparkalekuen sarea / Red de aparcamientos disuasorios**

- Aparkaleku / Aparcamiento

**Bidegorri-sarea / Red de carriles bici**

- Bidegorria / Carril bici

**Trenbide-sistema / Sistema ferroviario**

- Geltoki intermodal / Estación intermodal
- Trenbidearen trazadura / Trazado ferrocarril
- Trenbidearen trazadura lurpean / Trazado ferrocarril soterrado

**Bide-hierarkia / Jerarquía viaria**

- Bide-sarea / Red viaria
- Lurrazpiko hiriarteko bideak / Viario interurbano soterrado

**Oinezkoentzako sareak / Redes peatonales**

- Iggogailu publikoa / Ascensor público
- Oinezkoen ibilbide / Recorrido peatonal

**Bide publikoen sarea / Red de caminos públicos**

- Bide publiko Nagusiak / Caminos públicos principales
- Bigarren Mailako Bide publikoak / Caminos públicos red secundaria
- Bide / Sendero

**3. Sistema orokorrak / Sistemas generales**

- Espazio libreen sistema orokorra / Sistema General de Espacios Libres
- Ekipamenduen sistema orokorra / Sistema General de Equipamientos
- Azpiegituren sistema orokorra / Sistema General de Infraestructuras
- Komunikazioen sistema orokorra / Sistema General de Comunicaciones

**4. Sistema lokalak / Sistemas Locales**

- Ekipamenduen tokiko sistema / Sistema Local de Equipamientos
- Espazio libreen tokiko sistema / Sistema local de espacios libres
- Komunikazioen sistema lokalak / Sistema Local de Comunicaciones
- Espazio libreen tokiko sistema / Sistema Local de Servicios Urbanos

**5. Erabilera orokor nagusiak / Uso globales mayoritarios**

- Bizitegia / Residencial
- Industria / Industrial

**6. Ondare-babesa / Protección Patrimonial**

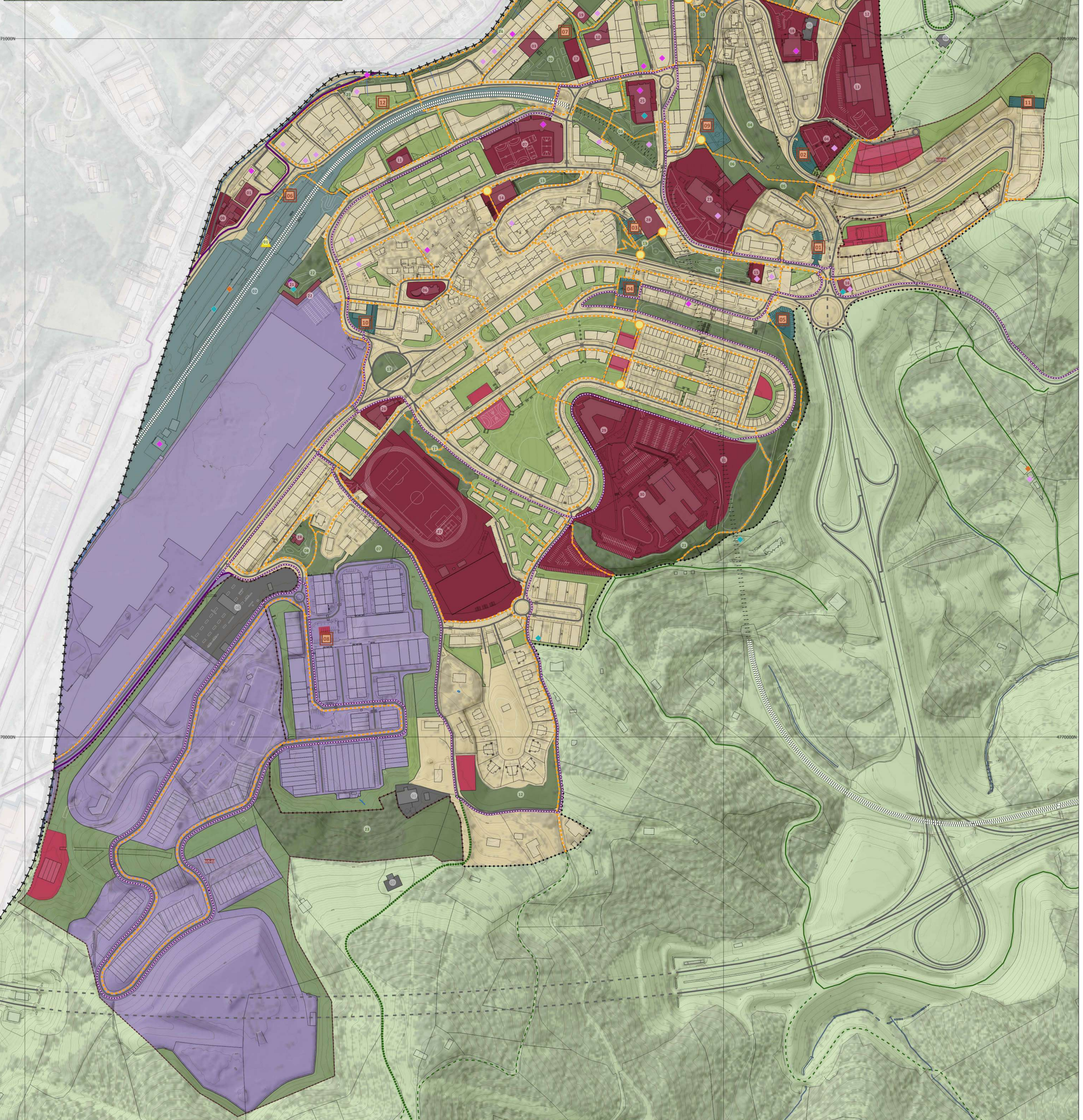
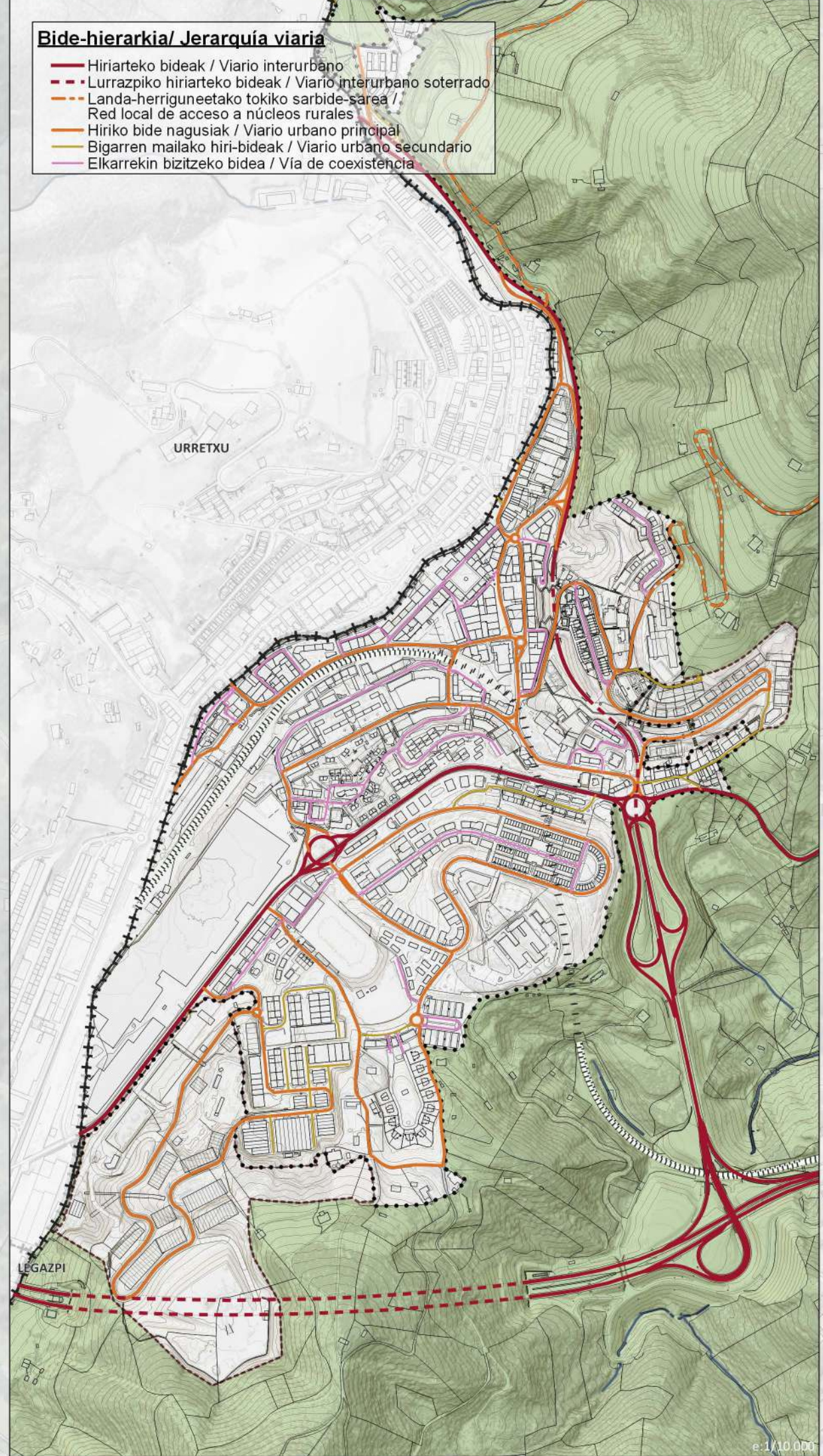
**Zehaztapen grafikoak / Determinaciones gráficas**

- Udalerría / Término Municipal

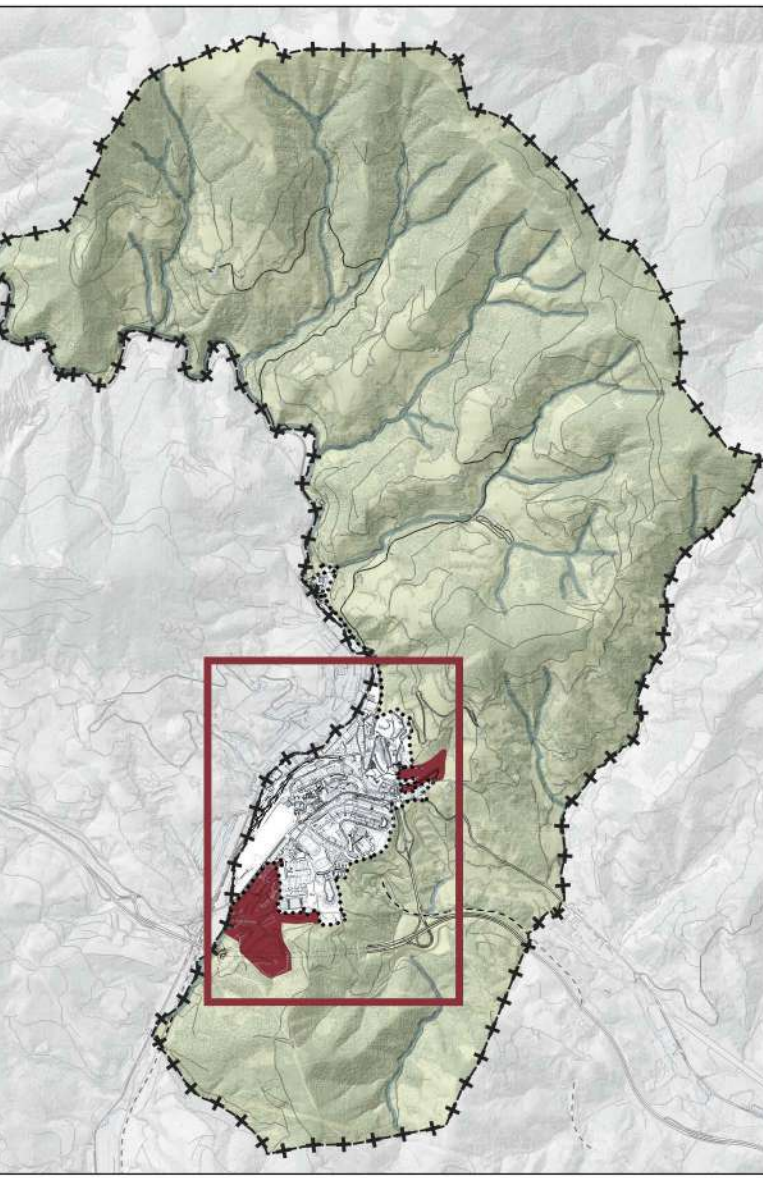
**Hipsometria / Hipsometría**

- Kurba nagusia / Curva maestra
- Sestra-kurba / Curva de nivel

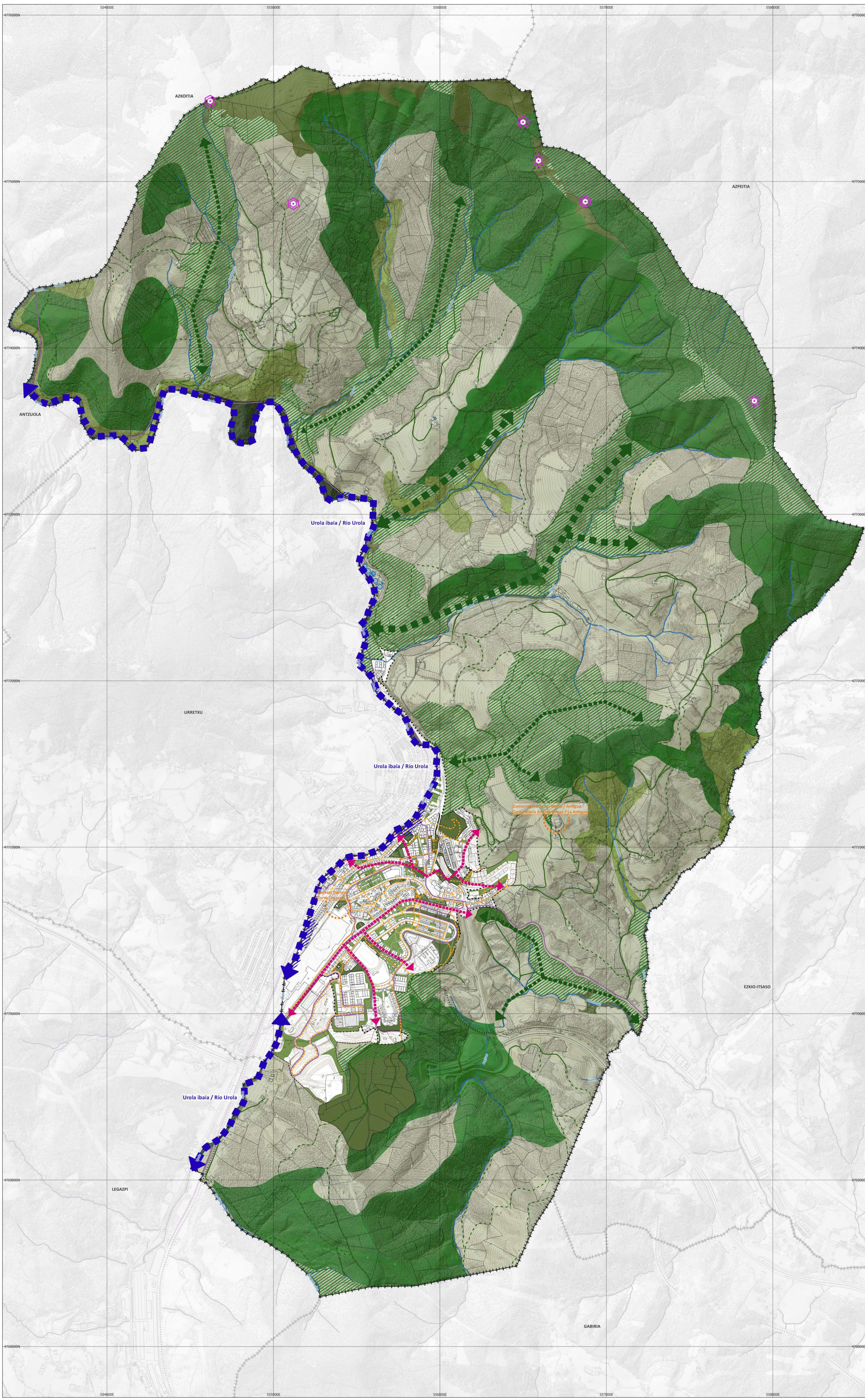




- 1. Lurzoruaren sailkapena / Clasificación del suelo**
- Hiri-lurzorua / Suelo urbano
  - Lurzoru urbanizagarria / Suelo urbanizable
  - Lurzoru urbanizaezina / Suelo No Urbanizable
- 2. Komunikazio- eta garrai-sistemak / Sistema de Comunicaciones y Transportes**
- Disuasio-aparkalekuen sarea / Red de aparcamientos disuasorios**
- 01 Beloki
  - 02 Kanposantua/ Cementerio
  - 03 Ispilla
  - 04 San Isidro (A)
  - 05 San Isidro (B)
  - 06 Gettoki plaza/ Plaza de la Estación
  - 07 Zumarraga Lantzen
  - 08 Eizaga Berri II
  - 09 San Gregorio
- Bidegorri-sarea / Red de carriles bici**
- 01 Cagoen bidegorria/ Carril bici existente
  - 02 Proposatutako bidegorria / Carril bici propuesto
- Trenbide-sistema / Sistema ferroviario**
- 01 Geltoki intermodal / Estación intermodal
  - 02 Trenbidearen trazadura / Trazado ferroviario
  - 03 Trenbidearen trazadura lurpean / Trazado ferroviario soterrado
- Bide-sarea / Red viaria**
- 01 Lurratzapiko hiriarteko bideak / Viario interurbano soterrado
- Oinezkoentzako sarak / Redes peatonales**
- Igogailu publiko / Ascensor público**
- 01 Oinezkoen ibilbide / Recorrido peatonal
- Bide publikoen sarea / Red de caminos públicos**
- 01 Bide publiko Nagusiak / Caminos públicos principales
  - 02 Bigarren Mailako Bide publikoak / Caminos públicos red secundaria
  - 03 Bide / Sendero
- 3. Sistema orokorrak / Sistemas generales**
- 01 Espazio libren sistema orokorra / Sistema General de Espacios Libres
  - 02 Espazio libren sistema orokorra / Sistema General de Equipamientos
  - 01 ORRAZKEN ERAIKINA / EDIFICIO PEÑES
  - 02 EUSKADI ENPARANTZA
  - 03 LUBAKI / TRINCHERA
  - 04 MERCEDARIASEKIN BATERA (A) / JUNTO A MERCEDARIAS (A)
  - 05 MERCEDARIASEKIN BATERA (B) / JUNTO A MERCEDARIAS (B)
  - 06 MERCEDARIASEKIN BATERA (C) / JUNTO A MERCEDARIAS (C)
  - 07 ORAA (A)
  - 08 ORAA (B)
  - 09 URTUBI PARKEA (A)
  - 10 ZAGUERA BIDEZAR
  - 11 ARGIXAO ZERRENDA / FRANJA ARGIXAO
  - 12 BIDAURRETA
  - 13 KALEBARREN (A)
  - 14 KALEBARREN (B)
  - 15 BELOKI PILOTALEKUA / FRONTON BELOKI
  - 16 CLARA LARRAÑAGA
  - 17 BIRIBILGUNE / ROTONDA
  - 18 SAN GREGORIO PARKEA (A) / PARQUE SAN GREGORIO (A)
  - 19 SAN GREGORIO PARKEA (B) / PARQUE SAN GREGORIO (B)
  - 20 ZELAI ARITZI PARKEA (A)
  - 21 SANITARIO-GERONTOLOGIKOA / SANITARIO-GERONTOLOGICO
  - 22 LEGAZPI DORRETXE INGURUA
  - 23 ALTAZURTEGI / ACERIA
  - 24 MENDIZABAL
  - 25 UROLA (A)
  - 26 UROLA (B)
  - 01 Ekipamenduen sistema orokorra / Sistema General de Equipamientos
  - 01 ANBULATORIO / AMBULATORIO
  - 02 UDALETXEA / AYUNTAMIENTO
  - 03 KULTUR ETXEA / CASA DE LA CULTURA
  - 04 KANPOSANTUA / CEMENTERIO
  - 05 ADINGABEEN ZENTROA / CENTRO DE MENORES
  - 06 OSASUNTUMENTALERAKO ZENTROA / CENTRO DE SALUD MENTAL
  - 07 LA SALLE-LEGAZPI IKASTETXEA / COLEGIO LA SALLE-LEGAZPI
  - 08 ERTZAIN ETXEA / COMISARIA
  - 12 UROLA GARAIO LANBIDE ESKOLA (B) / ESCUELA PROFESIONAL DE ALTO UROLA (B)
  - 13 UROLA GARAIO LANBIDE ESKOLA (A) / ESCUELA PROFESIONAL UROLA GARAIO (A)
  - 14 BELOKI PILOTALEKUA / FRONTON BELOKI
  - 15 EITZA PILOTALEKUA / FRONTON EITZA
  - 16 JOKU LEKU PILOTALEKUA / FRONTON JOKU LEKU
  - 17 ZELAI ARITZI PILOTALEKUA / FRONTON ZELAI ARITZI
  - 18 ESTEBAN ORBEGOZO PARKEA / FUNDACION ESTEBAN ORBEGOZO
  - 19 ZAHARREN ETXEA / HOGAR DEL JUBILADO
  - 20 SAN MARTIN BASELUA / ERMITA SAN MARTIN
  - 21 LEGAZPI DORRETXEA (A)
  - 22 LEGAZPI DORRETXEA (B)
  - 23 MERCEDARIAS
  - 24 ORAA
  - 25 JASOKUNDEKO ANDRE MARIAREN PARROKIA / PARROQUIA ASUNCION DE NUESTRA SEÑORA
  - 26 EL SALVADOR PARROKIA / PARROQUIA DE EL SALVADOR
  - 27 ARGIXAO KIROLDEGIA / POLIDEPORTIVO ARGIXAO
  - 28 ISPILLA POLIKIROLEDGIA / POLIDEPORTIVO ISPILLA
  - 29 SANITARIO-GERONTOLOGIKOA (A) / SANITARIO-GERONTOLOGICO (A)
  - 30 SANITARIO-GERONTOLOGIKOA (B) / SANITARIO-GERONTOLOGICO (B)
  - 31 ANTIGUAKO SANTUTEGIA / SANTUARIO DE LA ANTIGUA
  - 32 TELEFONICA
  - 33 ZELAI ARITZI
  - 34 SANITARIO-GERONTOLOGIKOA (C) / SANITARIO-GERONTOLOGICO (C)
  - 01 Azpiegituren sistema orokorra / Sistema General de Infraestructuras
  - 01 UR-BILTEGI DEPÓSITO DE AGUA
  - 02 GURUTXAGA-AZPIKOA (A)
  - 03 ZURIRINGOAIN HONDAKIN- UREN ARAZTEGIA / DEPURADORA AGUAS RESIDUALES ZURIRINGOAIN
  - 04 ANTIGUAKO BILTEGIA / DEPÓSITO LA ANTIGUA
  - 06 ELORRIGAKO BILTEGIA / DEPÓSITO ELORRIGA
  - 07 GOIKOIA BILTEGIA / DEPÓSITO GOIKOIA
  - 08 AZPIESTAZIO ELEKTRIKO / SUBESTACION ELÉCTRICA
  - 09 GORDAILU GERIATRIKOA / DEPÓSITO GERIATRICO
  - 01 Komunikazioen sistema orokorra / Sistema General de Comunicaciones
  - 01 GELTOKI INTERMODAL / ESTACION INTERMODAL
  - 02 TRENBIKAKO VIAS FERROVIARIAS
- 4. Sistema lokalak / Sistemas Locales**
- 01 Ekipamenduen tokiko sistema / Sistema Local de Equipamientos
  - 02 Espazio libren tokiko sistema / Sistema local de espacios libres
  - 03 Komunikazioen sistema lokal / Sistema Local de Comunicaciones
  - 04 Espazio libren tokiko sistema / Sistema Local de Servicios Urbanos
- 5. Erabilera orokor nagusiak / Uso globales mayoritarios**
- 01 Bizitegia/ Residencial
  - 02 Industria/ Industrial
- 6. Ondare-babesa / Protección Patrimonial**
- Eraikitako ondarea / Patrimonio construido**
- 01 1. maila. Babes berezia / Nivel 1. Protección Especial
  - 02 2. maila. Babes ertaina / Nivel 2. Protección Media
  - 03 3. maila. Oinarritzko babesa / Nivel 3. Protección básica
- Ondare arkeologikoa / Patrimonio arqueológico**
- 01 Babes-maila A / Nivel de protección A
  - 02 Babes-maila B / Nivel de protección B
  - 03 Babes-maila C / Nivel de protección C
- Ondare etnologikoa / Patrimonio etnológico**
- 01 Ondare etnologikoa / Patrimonio etnológico
- Zehaztapen grafikoa / Determinaciones gráficas**
- 01 Udalerria / Término Municipal







**1. Lurzoruaren sailkapena / Clasificación del suelo**

- Hiri-lurzoria / Suelo urbano
- Lurzoru urbanizagarria / Suelo urbanizable

**2. Azpiegitura berdea / Infraestructura verde**

**A. GUNE EREMUAK / ÁREAS NÚCLEO**

**I.- Interes geologikoko lekua / Lugares de Interés Geológico**

- Interes geo-arkheologikoko gunea / Puntos de interés geo-arqueológico
- LIG40: Harrobiko gabroak / LIG40: Gabros de cantera

**II.- Ekosistemak hobetzeko arloa/ Área de mejora de ecosistemas**

- Lehentasuneko KBE / HIC prioritarios
- Ekosistemak hobetzea / Mejora de ecosistemas
- Kontserbaziorako baso-masa / Masa Forestal de Conservación

**B. KORRIDORE NATURALAK ETA BIDE ZIBIKOAK / CORRIDORES NATURALES Y VIARIO CÍVICO**

**I.- Konektore ekologiko naturalak / Conectores ecológicos naturales**

- Lurralde-korridore nagusi urdina / Corredor territorial principal azul
- Lurralde-korridore nagusia / Corredor territorial principal
- A Lurralde-korridore nagusia Altzola / Corredor territorial principal Altzola
- B Lurralde-korridore nagusia Olarte / Corredor territorial principal Olarte
- Korridore berdea / Corredor verde
- 01 Korridore berdea Errekaundi / Corredor verde Errekaundi
- 02 Korridore berdea Kantotz / Corredor verde Kantotz
- 03 Korridore berdea La Antigua / Corredor verde La Antigua
- 04 Korridore berdea Ollauntziki / Corredor verde Ollauntziki

**II.- Sarbide zibiko korridore ekologikoak / Corredores ecológicos de acceso cívico**

- Hiri-korridore nagusia / Corredor urbano principal

**III.- Korridore naturalak / Corredores Naturales**

- Ibaiek eta errekek eta dagozkien trantsizio-eremuak / Ríos y arroyos y sus correspondientes áreas de transición
- Lakuak, antzirak eta urtegiak / Lagos, lagunas y embalses
- Moteltzeko eremua (Goierriko LPP) / Área de amortiguación (PTP Goierri)

**IV.- Gizabideko Bideak / Viario Cívico**

- Oinezkoen ibilbide / Recorrido peatonal
- Bidegorria / Carril bici

**Bide publikoen sarea / Red de caminos públicos**

- Bide publiko Nagusiak / Caminos públicos principales
- Bigarren Mailako Bide publikoak / Caminos públicos red secundaria
- Bide / Sendero

**C.- HIRI-ERABILEREN LOTUTAKO ELEMENUTAK / ELEMENTOS ASOCIADOS A USOS URBANOS**

- Espazio libreen sistema orokorra / Sistema General de Espacios Libres
- Espazio libreen tokiko sistema / Sistema local de espacios libres
- Oinezkoentzako eremuak / Áreas peatonales

**Zehaztapen grafikoa / Determinaciones gráficas**

- Ondare-elementu / Elemento patrimonial
- Udalerria / Término Municipal

**Hipsometria / Hipsometría**

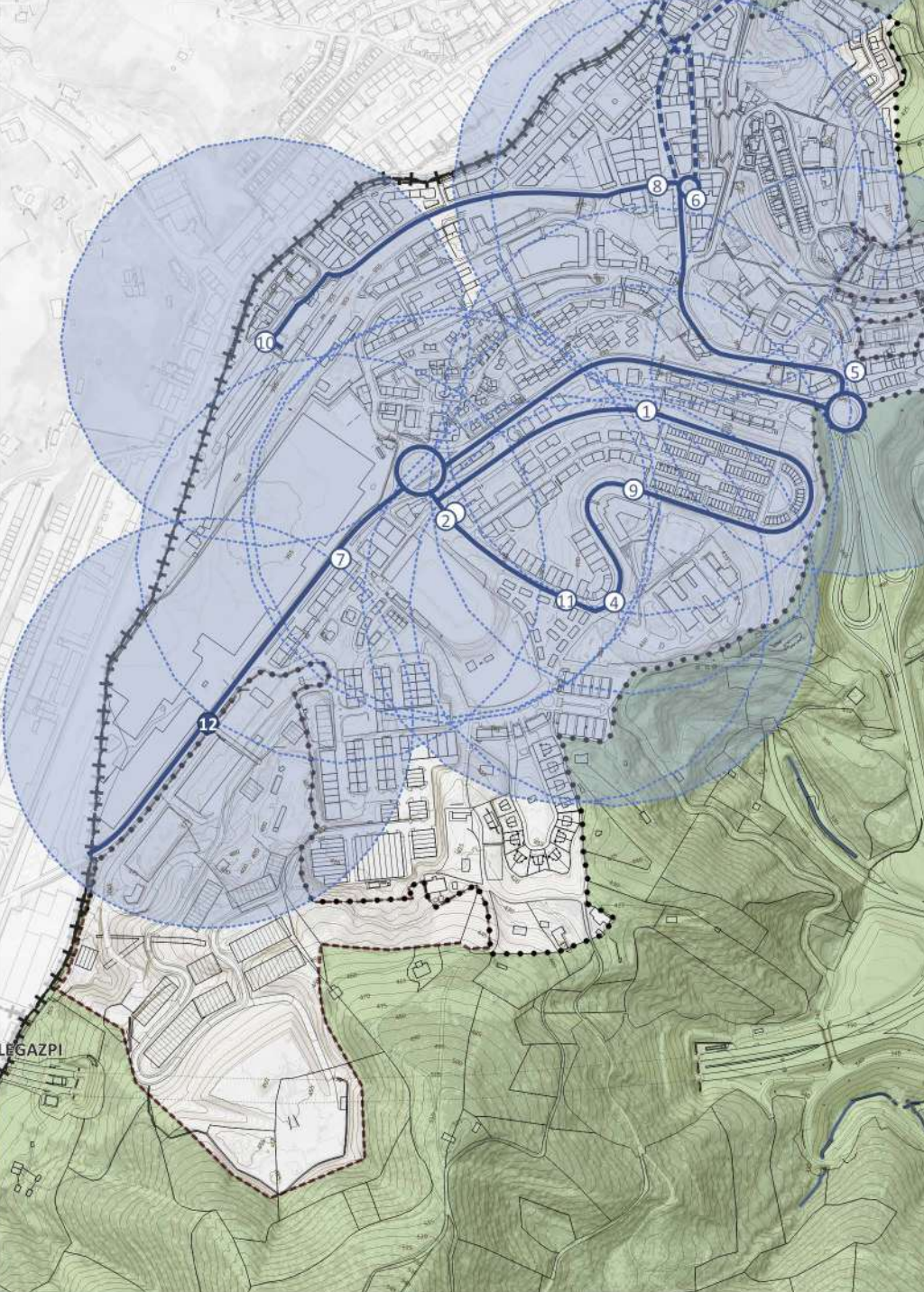
- Kurba nagusia / Curva maestra
- Sestra-kurba / Curva de nivel



### Transpote kolektiboaren estaldura / Cobertura del transporte colectivo

- Autobus-geltokiak / Paradas autobús existente
- 1 IPAR HAIZEA
- 2 ARGIXAO
- 3 IZAZPI AUZOIA (1)
- 4 IZAZPI AUZOIA (2)
- 5 SAN GREGORIO
- 6 ELIZKALE
- 7 J.M. BARANDIARAN
- 8 IPARRAGIRRE
- 9 GERIATRIKO BERRIA / NUEVO GERIATRICO
- 10 GELTOKI INTERMODAL / ESTACION INTERMODAL
- 11 IZAZPI AUZOIA (3) - OSPITALEKO SARBIDERAKO BIDEA / IZAZPI AUZOIA (3) - VIAL ACCESO HOSPITAL
- Proposatutako autobus-geltokiak / Paradas autobús propuesta
- 12 INDUSTRIALDEA
- 13 IPINTZA

- Lehenik dagoen trazadura / Trazado existente
- - - Proposatutako trazadura / Trazado propuesto
- Autobus-geltokiaren estaldura (300 m) / Cobertura paradas autobús (300m)



### Mugikortasun jasangarria / Movilidad sostenible

- #### Aparkaleku-sarea / Red de aparcamientos
- Lehenik dagoen aparkalekua / Aparcamiento existente
  - 01 San Gregorio
  - 02 Kanposantu / Cementerio
  - 03 Isipilla
  - 04 San Isidro (A)
  - 05 San Isidro (B)
  - 06 Geltoki plaza / Plaza de la Estación
  - 07 Zumarraga Lantzen
  - 08 Argixao
  - Proposatutako aparkalekua / Aparcamiento propuesto
  - 09 Beloki
  - 10 Artiz
  - 11 Elizaga Berr II
  - 12 Urola

- #### Bidegorri-sarea / Red de carriles bici
- Dagoen bidegorria / Carril bici existente
  - - - Proposatutako bidegorria / Carril bici propuesto

- #### Garraio kolektiboko sarea / Red de transporte colectivo
- Autobus-geltokiak / Paradas autobús
  - Autobusaren trazadura / Trazado autobús

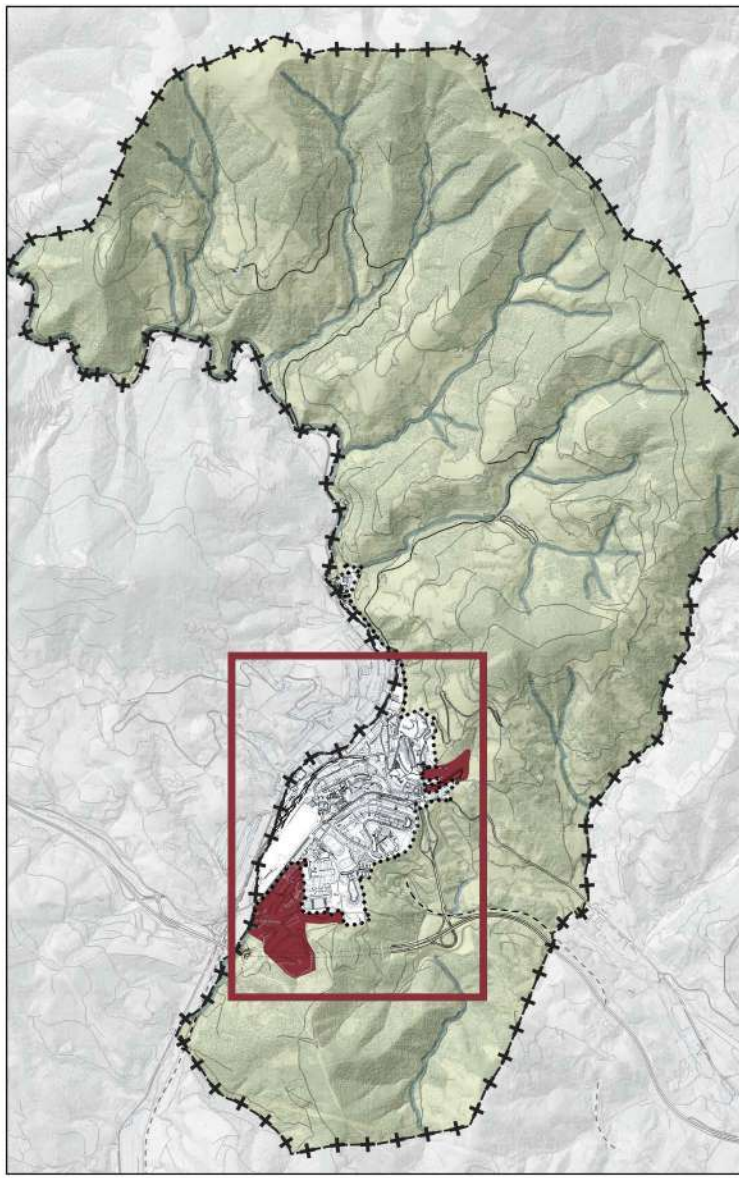
- #### Trenbide-sarea / Red ferroviaria
- ▲ Geltoki intermodal / Estación intermodal
  - Trenbidearen trazadura / Trazado ferrocarril
  - - - Trenbidearen trazadura lurpean / Trazado ferrocarril soterrado

- #### Bide-hierarkia / Jerarquía viaria
- Hiriartereko bideak / Vialio interurbano
  - - - Lurrazpiko hiriartereko bideak / Vialio interurbano soterrado
  - Lands-herriguneetako tokiko sarbide-sarea / Red local de acceso a núcleos rurales
  - Hiriko bide nagusiak / Vialio urbano principal
  - Bigarren mailako hiri-bideak / Vialio urbano secundario
  - Elkarrekin bizitzeko bidea / Via de coexistencia

- #### Oinezkoentzako sareak / Redes peatonales
- Lehenik dagoen igogailu publikoa / Ascensor público existente
  - 01 San Gregorio
  - 02 Loiolako Ifigoren kalea / Calle Loiolako Ifigoren
  - 03 Secundino Esnaola
  - Proposatutako igogailu publikoa / Ascensor público propuesto
  - 04 Ipar-Haizea (A)
  - 05 Beloki
  - 06 Elizaga Berr II
  - 07 Urdaneta
  - 08 Ipar-Haizea (B)
  - Oinezkoen ibilbide / Recorrido peatonal
  - Oinezkoen ibilbide lurperatua / Recorrido peatonal soterrado
  - Oinezkoen ibilbide jasoa / Recorrido peatonal elevado

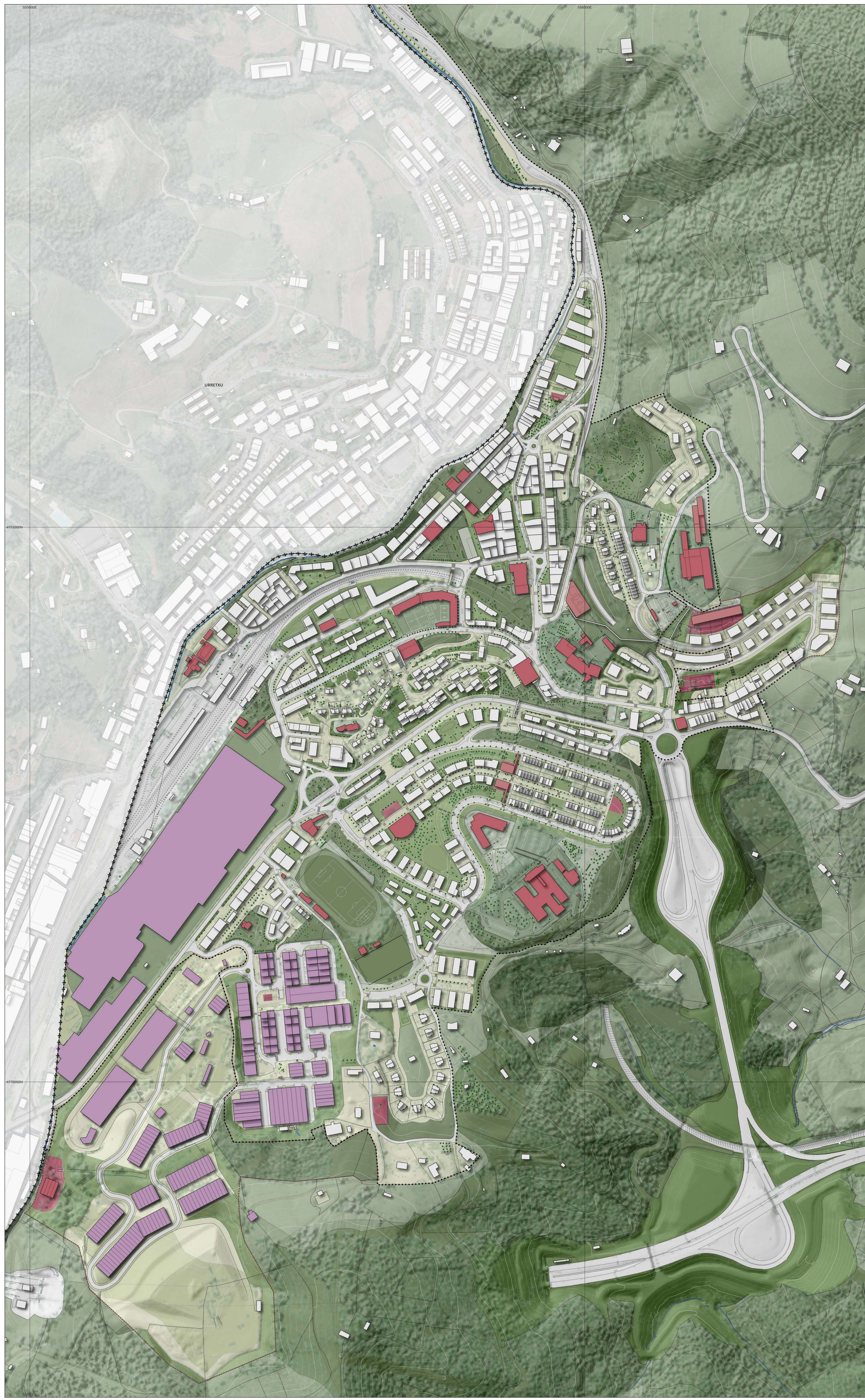
- #### Bide publikoen sarea / Red de caminos públicos
- Bide publiko Nagusiak / Caminos públicos principales
  - Bigarren Mailako Bide publikoak / Caminos públicos red secundaria
  - Bide / Sendero

- #### Zehaztapen grafikoak / Determinaciones gráficas
- Hirri-lurzorua / Suelo urbano
  - Lurzoru urbanizagarria / Suelo urbanizable
  - Udalerria / Término Municipal

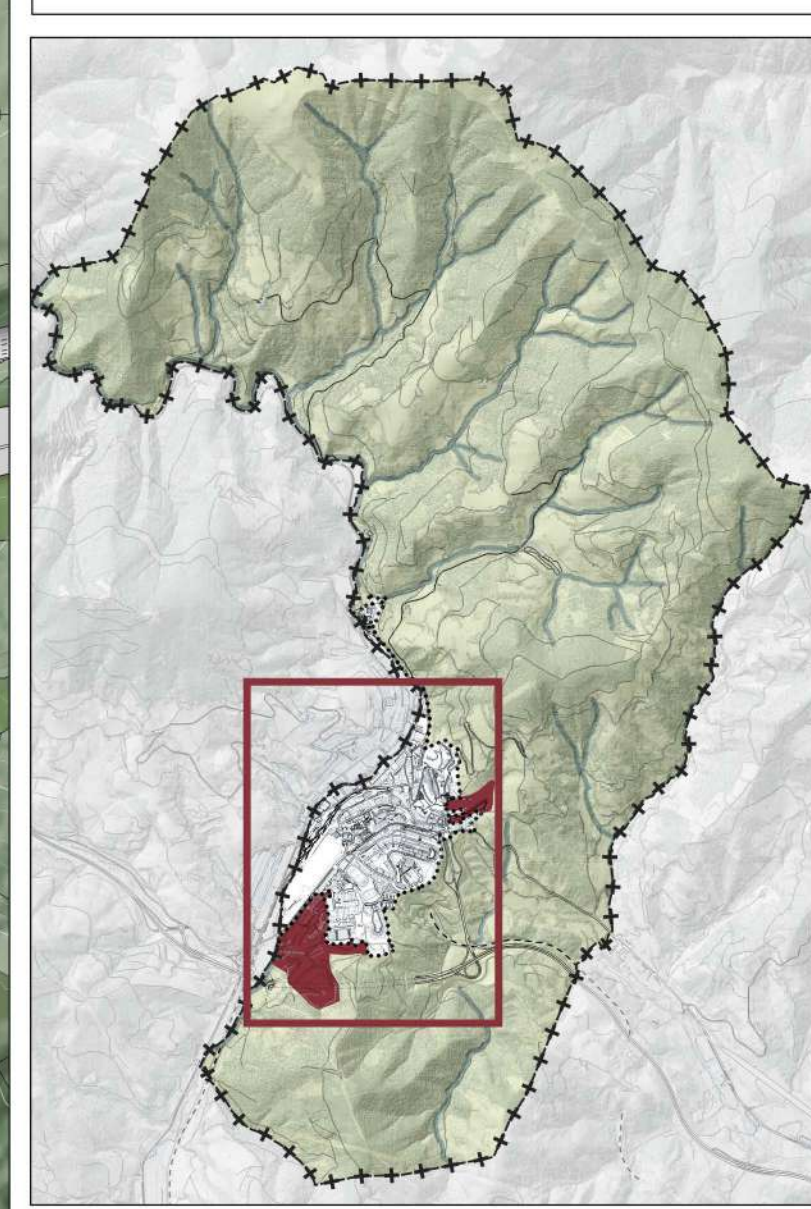


### Mugikortasun jasangarria / Movilidad sostenible





- Zehaztapen grafikoak / Determinaciones gráficas**
- Eraikitze / Edificación
  - Ekipamendu / Equipamiento
  - Industrial
  - Hiri-lurzorua / Suelo urbano
  - Lurzoru urbanizagarria / Suelo urbanizable
  - Udalerria / Término Municipal



**Proposatutako antolamendu-ereduaren irudi orientagarria**

Imagen orientativa del modelo de ordenación propuesto

**Zumarragako Hiri Antolamenduko Plan Orokor berria**

Nuevo Plan General de Ordenación Urbana de Zumarraga





- Ondare arkeologiko / Patrimonio arqueológico**
- ◆ Babes-maila A / Nivel de protección A
  - ◆ Babes-maila B / Nivel de protección B
  - ◆ Babes-maila C / Nivel de protección C
- Ondare arkitektoniko / Patrimonio arquitectónico**
- ◆ 1. maila: Babes berezia / Nivel 1. Protección Especial
  - ◆ 2. maila: Babes ertaina / Nivel 2. Protección Media
  - ◆ 3. maila: Oinarrizko babes / Nivel 3. Protección básica
- Ondare etnologiko / Patrimonio etnológico**
- ◆ Ondare etnologiko / Patrimonio etnológico
- Zehaztapen grafikoak / Determinaciones gráficas**
- ◆ Hirizurzorua / Suelo urbano
  - ◆ Lurzoru urbanizagarria / Suelo urbanizable
  - ◆ Udalerria / Término Municipal

**Ondare arkitektoniko eta arkeologiko**  
Patrimonio arquitectónico y arqueológico

Zumarragako Hiri Antolamenduko Plan Orokor berria  
Nuevo Plan General de Ordenación Urbana de Zumarraga

Antolamendu Planokak  
Planes de Ordenación  
e.1/10.000



TAPER TERRITORIO CIUDAD SLP





- Ondare arkeologikoa / Patrimonio arqueológico**
- ◆ Babes-maila A / Nivel de protección A
  - 01 Oietako tumulua / Túmulo de Oieta
  - 02 Elorrietako tumulua / Túmulo de Elorrieta
  - 03 Iuarrieta II ko trikuharria / Dolmen de Iuarrieta II
  - 04 Pagobakararoko tumulua / Túmulo de Pagobakarara
  - 05 Aantzetako Gañako tumulua / Túmulo de Aantzetako Gaña
  - ◆ Babes-maila B / Nivel de protección B
  - 06 Leturiabarrena baseria / Caserío Leturiabarrena
  - 07 Kortaberri baseria / Caserío Kortaberri
  - 08 Abendaño baseria / Caserío Abendaño
  - 09 Aizkibel baseria / Caserío Aizkibel
  - 10 Anduezu baseria / Caserío Anduezu
  - 11 Aitzagabaso dorretxea / Casa-torre de Aitzagabaso
  - 12 Iburrieta baseria / Caserío Iburrieta
  - 13 San Kristóbal baseliza / Ermita de San Cristóbal
  - 14 Oraagoikoa baseria / Caserío Oraagoikoa
  - 15 Altzola baseria / Caserío Altzola
  - 16 Aranburuetxeberri baseria / Caserío Aranburuetxeberri
  - 17 Aranburualde baseria / Caserío Aranburualde
  - 18 Aizpuru baseria / Caserío Aizpuru
  - 19 Gurrutxagako baseria / Caserío Gurrutxagako
  - 20 Santa Isabel tenplua / Templo de Santa Isabel
  - 21 Landaburu baseria / Caserío Landaburu
  - 22 San Gregorio baseliza / Ermita de San Gregorio
  - 23 Jasokundeko Andre Mariaren eliza / Iglesia de Nuestra Señora de la Asunción
  - 24 Zulfauketo Ama baseliza / Ermita de Nuestra Señora de Zulfauketo
  - 25 Legazpi dorretxea / Casa-torre de Legazpi
  - 26 Legazpi edo Jauregi burdinola / Ferrería de Legazpi o Jauregi
  - 27 Ouzabaleta baseria / Caserío Ouzabaleta
  - 28 Matxain baseria / Caserío Matxain
  - 29 Agirre baseria / Caserío Agirre
  - 30 Sorazerdikoa baseria / Caserío Sorazerdikoa
  - 31 Bidaureta baseria / Caserío Bidaureta
  - ◆ Babes-maila C / Nivel de protección C
  - 32 Beloki

**Ondare arkitektonikoa / Patrimonio arquitectónico**

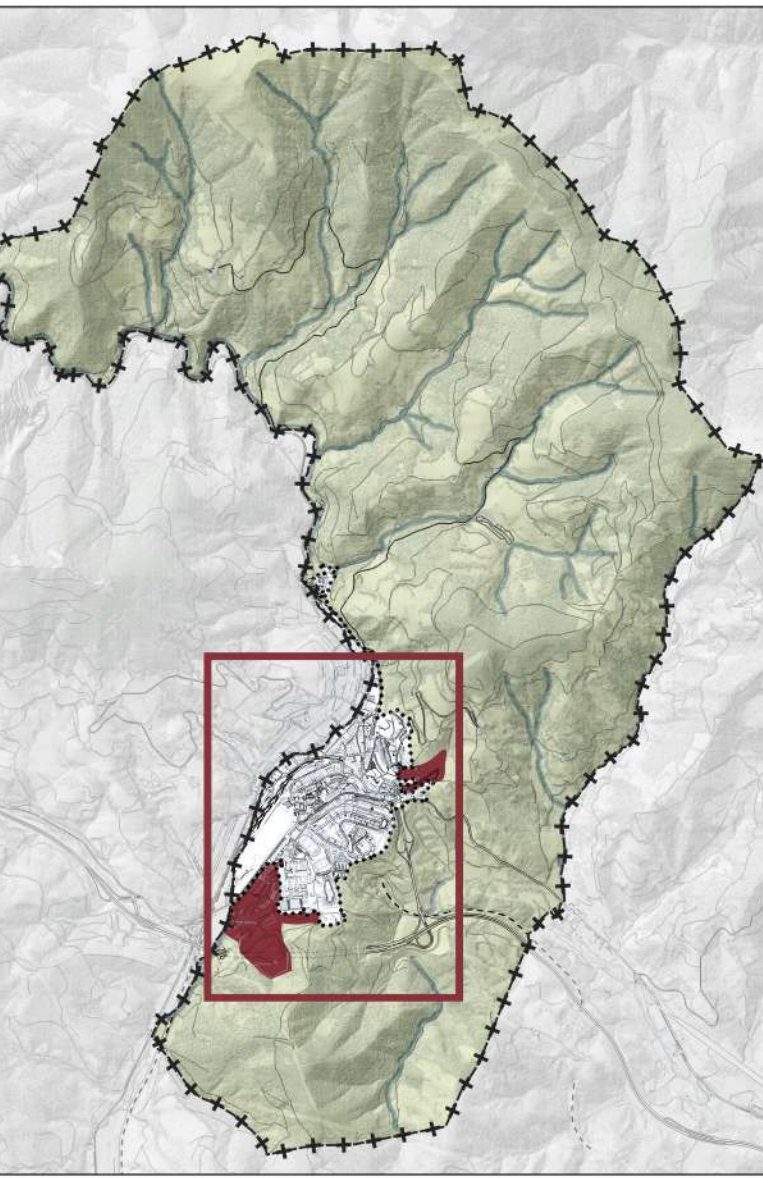
    - ◆ 1. maila. Babes berezia / Nivel 1. Protección Especial
    - 01 Zumarragako Santa Maria / Antigua / Santa Maria de Zumarraga / La Antigua
    - 02 Legazpi Dorrea / Torre Legazpi
    - ◆ 2. maila. Babes ertaina / Nivel 2. Protección Media
    - 03 Jasokundeko Andre Mariaren eliza / Iglesia de Nuestra Señora de la Asunción
    - 04 Udaletxea / Casa consistorial
    - 05 Urolako Trenbidearen zubiak: 6 zk. / Puentes del Ferrocarril del Urola: nº 6
    - 06 Legazpiko monumentua / Monumento a Legazpi
    - 07 Itierie etxea / Casa Itierie
    - 08 Euskadi plaza / Plaza de Euskadi
    - 09 San Martin baseliza / Ermita de San Martin
    - 10 Aitzagabaso baseria / Caserío Aitzagabaso
    - 11 Sorazerdikoa baseria / Caserío Sorazerdikoa
    - 12 Gurrutxagako baseria / Caserío Gurrutxagako
    - 13 Aranburualde baseria / Caserío Aranburualde
    - 14 Urola tren geltokia / Estación de ferrocarril Urola
    - 15 Esteban Orbeongo Galdategia / Fundación Esteban Orbeongo
    - 16 Azipetazio elektriko / Subestación eléctrica
    - 17 Lorategi-hiri / Ciudad Jardín
    - 18 La Salle ikastetxea / Colegio La Salle
    - 19 Lizarazu errota / Molino Lizarazu
    - 20 Legazpiko etxebizitza-mutua / Grupo de viviendas Legazpi
    - 21 Igaraberri errota / Molino Igaraberri
    - 22 Zumarragako iturria / Fuente de Zumarraga
    - 23 Esteban Orbeongo ekonomatoaren eraikina / Edificio del economato Esteban Orbeongo
    - 24 Legazpi etxea 8-10 / Casa Legazpi 8-10
    - 25 Urolako Trenbidearen zubiak: 1 zk. / Puentes del Ferrocarril del Urola: nº 1
    - 26 Urolako Trenbidearen zubiak: 3 zk. / Puentes del Ferrocarril del Urola: nº 3
    - 27 Urolako Trenbidearen zubiak: 4 zk. / Puentes del Ferrocarril del Urola: nº 4
    - 28 Urolako Trenbidearen zubiak: 5 zk. / Puentes del Ferrocarril del Urola: nº 5
    - 29 Aguiñetako edo Aginagako estalpea / Cobertizo de Aguiñeta o de Aginaga
    - 30 Trenbide azpiko pasagunea / Paso bajo ferrocarril
    - 31 Urolako trenbideko tunelak: Aitxibabaso / Túneles del ferrocarril del Urola: Aitxibabaso
    - 32 Urolako trenbideko tunelak: Aizkibel / Túneles del ferrocarril del Urola: Aizkibel
    - 33 Urolako trenbideko tunelak: Iuzkizitza / Túneles del ferrocarril del Urola: Iuzkizitza
    - 34 Urolako trenbideko tunelak: Mugarrjeta / Túneles del ferrocarril del Urola: Mugarrjeta
    - 35 Urolako trenbideko tunelak: Larreji / Túneles del ferrocarril del Urola: Larreji
    - 36 Trenbidearen trazadura / Trazado del ferrocarril
    - ◆ 3. maila. Oinarritzko babesa / Nivel 3. Protección básica
    - 37 Bidezainen Etxea / Casa de los Camineros
    - 38 Izagire Handi baseria / Caserío Izagire Handi
    - 39 Amotxeberri baseria / Caserío Amotxeberri
    - 40 San Gregorio baseliza / Ermita de San Gregorio
    - 41 Zumarragako Udal Hireria. Ugalde familiarren Goya kapera. Alberdi eta Larrañaga familiarren eta Larrañaga eta Urola parokia / Cementerio Municipal de Zumarraga. Capilla Goya, de la familia Ugalde, de la familia Alberdi y Larrañaga y panteón Larrañaga y Urola
    - 42 San Kristóbal baseliza / Ermita de San Cristóbal
    - 43 Karitateko edo Salesetako Mesedetako Komentuko kapera / Capilla del Convento de las Mercedarias de la Caridad o de Las Salesas
    - 44 Salesetako edo Salesetako Mesedetako Komentuko kapera / Capilla del Convento de las Mercedarias de la Caridad o de Las Salesas
    - 45 Matxain baseria / Caserío Matxain
    - 46 Fundaciones Orbeongozko langileen etxebizitza / Viviendas obreras de Fundaciones Orbeongo
    - 47 Eliza pilotalekua / Frontón Eliza
    - 48 Zumarragako probalekua / Probaleku de Zumarraga
    - 49 Soraluz 1 etxea / Casa Soraluz 1
    - 50 Soraluz 10 etxea / Casa Soraluz 10
    - 51 Soraluz 2 etxea / Casa Soraluz 2
    - 52 Soraluz 3 etxea / Casa Soraluz 3
    - 53 Soraluz 4 etxea / Casa Soraluz 4
    - 54 Soraluz 5 etxea / Casa Soraluz 5
    - 55 Soraluz 6 etxea / Casa Soraluz 6
    - 56 Soraluz 7 etxea / Casa Soraluz 7
    - 57 Soraluz 8 etxea / Casa Soraluz 8
    - 58 Soraluz 9 etxea / Casa Soraluz 9
    - 59 Soraluz II etxea / Casa Soraluz II
    - 60 Legazpi 12 etxea / Casa Legazpi 12
    - 61 Legazpi 14 etxea / Casa Legazpi 14
    - 62 Secundino Esnaola 30 etxea / Casa Secundino Esnaola 30
    - 63 Secundino Esnaola 28 etxea / Casa Secundino Esnaola 28
    - 64 Urola 10-12 etxea / Casa Urola 10-12
    - 65 Urdadneta 17 etxea / Casa Urdadneta 17
    - 66 Urdadneta 20 etxea / Casa Urdadneta 20
    - 67 San Gregorio etxea / Casa San Gregorio
    - 68 Loloako Iñigo 1-3 etxea / Casa Loloako Iñigo 1-3
    - 69 Echeberri auzoa / Barrio Echeberri
    - 70 Kalebarren 8
    - 71 Landaburu baseria / Caserío Landaburu
    - 72 Uzcanga etxea / Casa Uzcanga
    - 73 Kalbarioko gurutzak Antiguan / Cruces del Calvario en Antigua
    - 74 Itziar eskultura / Escultura Itziar
    - 75 Hiribiduaren armaria / Escudo de la Villa
    - 76 Aizkibel baseria / Caserío Aizkibel
    - 77 Altzola baseria / Caserío Altzola
    - 78 Anduezu baseria / Caserío Anduezu
    - 79 Leturiando/Leturiagako zubia / Puente de Leturiando/Leturiaga
    - 80 Oianguren baseria / Caserío Oianguren
    - 81 Goburu baseria / Caserío Goburu
    - 82 Secundino Esnaola 36 etxea / Casa Secundino Esnaola 36

**Ondare etnologikoa / Patrimonio etnológico**

    - ◆ Ondare etnologikoa / Patrimonio etnológico
    - 01 Oietako tumulua / Túmulo de Oieta
    - 02 Elorrietako tumulua / Túmulo de Elorrieta
    - 03 Iuarrieta II ko trikuharria / Dolmen de Iuarrieta II
    - 04 Pagobakararoko tumulua / Túmulo de Pagobakarara
    - 05 Aantzetako Gañako tumulua / Túmulo de Aantzetako Gaña

**Zehaztapen grafikoa / Determinaciones gráficas**

    - Hiri-azalera / Suelo urbano
    - Lurzoru urbanizagarria / Suelo urbanizable
    - Udalerria / Término Municipal



**Ondare arkitektonikoa eta arkeologikoa**  
Patrimonio arquitectónico y arqueológico





Ayuntamiento de

**Zumarraga**

TERRITORIO  CIUDAD SLP

**TAPER**